



ΕΦΗΜΕΡΙΔΑ ΤΗΣ ΚΥΒΕΡΝΗΣΕΩΣ ΤΗΣ ΕΛΛΗΝΙΚΗΣ ΔΗΜΟΚΡΑΤΙΑΣ

31 Ιουλίου 2025

ΤΕΥΧΟΣ ΠΡΩΤΟ

Αρ. Φύλλου 137

ΝΟΜΟΣ ΥΠ' ΑΡΙΘΜ. 5223

Αξιοποίηση ακίνητης περιουσίας Ενόπλων Δυνάμεων - Σύσταση Ταμείου Ακινήτων Εθνικής Άμυνας και Φορέα Αξιοποίησης Ακινήτων Ενόπλων Δυνάμεων - Σχέδιο δράσεων για τη διαχείριση των στεγαστικών αναγκών των στελεχών των Ενόπλων Δυνάμεων.

Ο ΠΡΟΕΔΡΟΣ ΤΗΣ ΕΛΛΗΝΙΚΗΣ ΔΗΜΟΚΡΑΤΙΑΣ

Εκδίδομε τον ακόλουθο νόμο που ψήφισε η Βουλή:

ΠΙΝΑΚΑΣ ΠΕΡΙΕΧΟΜΕΝΩΝ

ΜΕΡΟΣ Α΄: ΣΚΟΠΟΣ - ΑΝΤΙΚΕΙΜΕΝΟ

Άρθρο 1 Σκοπός

Άρθρο 2 Αντικείμενο

ΜΕΡΟΣ Β΄: ΑΞΙΟΠΟΙΗΣΗ ΑΚΙΝΗΤΗΣ ΠΕΡΙΟΥΣΙΑΣ ΕΝΟΠΛΩΝ ΔΥΝΑΜΕΩΝ - ΣΥΣΤΑΣΗ ΤΑΜΕΙΟΥ ΑΚΙΝΗΤΩΝ ΕΘΝΙΚΗΣ ΑΜΥΝΑΣ ΚΑΙ ΦΟΡΕΑ ΑΞΙΟΠΟΙΗΣΗΣ ΑΚΙΝΗΤΩΝ ΕΝΟΠΛΩΝ ΔΥΝΑΜΕΩΝ

ΚΕΦΑΛΑΙΟ Α΄: ΣΥΣΤΑΣΗ ΤΑΜΕΙΟΥ ΑΚΙΝΗΤΩΝ ΕΘΝΙΚΗΣ ΑΜΥΝΑΣ

Άρθρο 3 Σύσταση Ταμείου Ακινήτων Εθνικής Άμυνας

Άρθρο 4 Αποστολή Τ.Α.ΕΘ.Α.

Άρθρο 5 Αρμοδιότητες Τ.Α.ΕΘ.Α.

Άρθρο 6 Περιουσία Τ.Α.ΕΘ.Α.

Άρθρο 7 Πόροι Τ.Α.ΕΘ.Α.

Άρθρο 8 Διοίκηση Τ.Α.ΕΘ.Α.

Άρθρο 9 Διευθυντής Τ.Α.ΕΘ.Α.

Άρθρο 10 Προσωπικό Τ.Α.ΕΘ.Α.

Άρθρο 11 Ολοκληρωμένο Πληροφοριακό Σύστημα Ακινήτων

ΚΕΦΑΛΑΙΟ Β΄: ΣΥΣΤΑΣΗ ΦΟΡΕΑ ΑΞΙΟΠΟΙΗΣΗΣ ΑΚΙΝΗΤΩΝ ΕΝΟΠΛΩΝ ΔΥΝΑΜΕΩΝ

Άρθρο 12 Σύσταση Φορέα Αξιοποίησης Ακινήτων Ενόπλων Δυνάμεων

Άρθρο 13 Σκοπός Φ.Α.Α.Ε.Δ.

Άρθρο 14 Αρμοδιότητες Φ.Α.Α.Ε.Δ.

Άρθρο 15 Πόροι Φ.Α.Α.Ε.Δ.

Άρθρο 16 Οικονομική διαχείριση Φ.Α.Α.Ε.Δ.

Άρθρο 17 Διοίκηση Φ.Α.Α.Ε.Δ.

Άρθρο 18 Πρόεδρος διοικητικού συμβουλίου Φ.Α.Α.Ε.Δ.

Άρθρο 19 Προσωπικό Φ.Α.Α.Ε.Δ.

Άρθρο 20 Ειδικότερες υποχρεώσεις του διοικητικού συμβουλίου και του προσωπικού του Φ.Α.Α.Ε.Δ.

Άρθρο 21 Οργανισμός του Φ.Α.Α.Ε.Δ.

Άρθρο 22 Κανονισμός Εσωτερικής Λειτουργίας του Φ.Α.Α.Ε.Δ.

Άρθρο 23 Αξιοποίηση ακινήτων από τον Φ.Α.Α.Ε.Δ.

Άρθρο 24 Ετήσια έκθεση

Άρθρο 25 Στρατηγικό Σχέδιο Αξιοποίησης Ακινήτων

Άρθρο 26 Αξιοποίηση ακινήτων τρίτων φορέων
ΚΕΦΑΛΑΙΟ Γ΄: ΣΧΕΔΙΟ ΔΡΑΣΕΩΝ ΓΙΑ ΤΗ ΔΙΑΧΕΙΡΙΣΗ ΤΩΝ ΣΤΕΓΑΣΤΙΚΩΝ ΑΝΑΓΚΩΝ ΤΩΝ ΣΤΕΛΕΧΩΝ ΤΩΝ ΕΝΟΠΛΩΝ ΔΥΝΑΜΕΩΝ

Άρθρο 27 Σχέδιο δράσεων για τη διαχείριση των στεγαστικών αναγκών των στελεχών των Ενόπλων Δυνάμεων

Άρθρο 28 Προγραμματικές συμβάσεις - Γενικός Κανονισμός Διαχείρισης Στρατιωτικών Οικημάτων

ΚΕΦΑΛΑΙΟ Δ΄: ΕΣΩΤΕΡΙΚΟΣ ΕΛΕΓΧΟΣ ΚΑΙ ΟΙΚΟΝΟΜΙΚΗ ΕΠΙΘΕΩΡΗΣΗ Τ.Α.ΕΘ.Α. ΚΑΙ Φ.Α.Α.Ε.Δ. - ΕΙΔΙΚΑ ΘΕΜΑΤΑ ΑΞΙΟΠΟΙΗΣΗΣ ΑΚΙΝΗΤΩΝ

Άρθρο 29 Εσωτερικός έλεγχος και οικονομική επιθεώρηση Τ.Α.ΕΘ.Α. και Φ.Α.Α.Ε.Δ.

Άρθρο 30 Φορολογικές ρυθμίσεις

Άρθρο 31 Ακίνητα σε παραμεθόριες περιοχές

Άρθρο 32 Ματαίωση διαδικασίας αξιοποίησης
ΚΕΦΑΛΑΙΟ Ε΄: ΕΞΟΥΣΙΟΔΟΤΙΚΕΣ, ΜΕΤΑΒΑΤΙΚΕΣ ΚΑΙ ΚΑΤΑΡΓΟΥΜΕΝΕΣ ΔΙΑΤΑΞΕΙΣ

Άρθρο 33 Εξουσιοδοτικές διατάξεις

Άρθρο 34 Μεταβατικές διατάξεις

Άρθρο 35 Καταργούμενες διατάξεις

ΜΕΡΟΣ Γ΄: ΛΟΙΠΕΣ ΔΙΑΤΑΞΕΙΣ

Άρθρο 36 Υπολογισμός ύψους του εφάπαξ βοηθήματος που αφορά στη μετοχική σχέση με Ειδικό Λογαριασμό έως την 31η.12.2014 - Τροποποίηση περ. α) παρ. 1 άρθρου 17 ν.δ. 398/1974

Άρθρο 37 Επιβολή και κατανομή κρατήσεων σε συμβάσεις του Υπουργείου Εθνικής Άμυνας

Άρθρο 38 Πολυεξόμηση ακινήτων των Ενόπλων Δυνάμεων

Άρθρο 39 Τροποποίηση στοιχείων διαμερίσματος που παραχωρείται στο Ταμείο Εθνικής Άμυνας από τον Δήμο Παύλου Μελά - Τροποποίηση άρθρου 51 ν. 4465/2017 ΠΑΡΑΡΤΗΜΑΤΑ

Άρθρο 40 Ανταλλαγή ακινήτων μεταξύ Ταμείου Εθνικής Άμυνας και Δήμου Αλεξανδρούπολης

ΠΑΡΑΡΤΗΜΑΤΑ
 Άρθρο 41 Ρυθμίσεις για την ΕΒΟ - ΠΥΡΚΑΛ - Προσθήκη
 παρ. 4Α στον ν. 3429/2005
 ΠΑΡΑΡΤΗΜΑ
 ΜΕΡΟΣ Δ': ΕΝΑΡΞΗ ΙΣΧΥΟΣ
 Άρθρο 42 Έναρξη ισχύος
 ΠΑΡΑΡΤΗΜΑ

ΜΕΡΟΣ Α' ΣΚΟΠΟΣ - ΑΝΤΙΚΕΙΜΕΝΟ

Άρθρο 1 Σκοπός

Σκοπός του νόμου είναι η αποτελεσματική προστασία, η ορθολογική διαχείριση και η βέλτιστη αξιοποίηση της ακίνητης περιουσίας των Ενόπλων Δυνάμεων, για την ενίσχυση της αμυντικής οχύρωσης της χώρας και τη χρηματοδότηση σκοπών εθνικής άμυνας, η αποτελεσματική αντιμετώπιση του στεγαστικού προβλήματος των στελεχών των Ενόπλων Δυνάμεων και η εν γένει εξυπηρέτηση του δημοσίου συμφέροντος από τις Ένοπλες Δυνάμεις.

Άρθρο 2 Αντικείμενο

Αντικείμενο του παρόντος νόμου είναι:

- α) Η συγχώνευση του Ταμείου Εθνικής Άμυνας (Τ.ΕΘ.Α.), του Ταμείου Εθνικού Στόλου (ΤΕΣ) και του Ταμείου Αεροπορικής Άμυνας (ΤΑΑ) σε ένα ενιαίο Ταμείο Ακινήτων Εθνικής Άμυνας (Τ.Α.ΕΘ.Α.), για τη διαχείριση της περιουσίας του Υπουργείου Εθνικής Άμυνας,
- β) η σύσταση νομικού προσώπου ιδιωτικού δικαίου με την επωνυμία «Φορέας Αξιοποίησης Ακινήτων Ενόπλων Δυνάμεων» (Φ.Α.Α.Ε.Δ.), για την αξιοποίηση των μη επιχειρησιακά αναγκαίων ακινήτων του Υπουργείου Εθνικής Άμυνας και ακινήτων τρίτων φορέων και
- γ) η υλοποίηση δράσεων για την κάλυψη των στεγαστικών αναγκών του στρατιωτικού προσωπικού των Ενόπλων Δυνάμεων.

ΜΕΡΟΣ Β' ΑΞΙΟΠΟΙΗΣΗ ΑΚΙΝΗΤΗΣ ΠΕΡΙΟΥΣΙΑΣ ΕΝΟΠΛΩΝ ΔΥΝΑΜΕΩΝ - ΣΥΣΤΑΣΗ ΤΑΜΕΙΟΥ ΑΚΙΝΗΤΩΝ ΕΘΝΙΚΗΣ ΑΜΥΝΑΣ ΚΑΙ ΦΟΡΕΑ ΑΞΙΟΠΟΙΗΣΗΣ ΑΚΙΝΗΤΩΝ ΕΝΟΠΛΩΝ ΔΥΝΑΜΕΩΝ

ΚΕΦΑΛΑΙΟ Α' ΣΥΣΤΑΣΗ ΤΑΜΕΙΟΥ ΑΚΙΝΗΤΩΝ ΕΘΝΙΚΗΣ ΑΜΥΝΑΣ

Άρθρο 3 Σύσταση Ταμείου Ακινήτων Εθνικής Άμυνας

1. Συστήνεται νομικό πρόσωπο δημοσίου δικαίου με την επωνυμία «Ταμείο Ακινήτων Εθνικής Άμυνας» και δικαστικό τίτλο «Τ.Α.ΕΘ.Α.», με έδρα την Αθήνα, στο οποίο συγχωνεύονται το Ταμείο Εθνικής Άμυνας (Τ.ΕΘ.Α.), το οποίο συστάθηκε με τον ν. 4407/1929 (Α' 316), το Ταμείο Εθνικού Στόλου (ΤΕΣ), το οποίο συστάθηκε με τον ν. ΒΨΟΔ/1900 (Α' 288), και το Ταμείο Αεροπορικής Άμυνας (ΤΑΑ), το οποίο συστάθηκε με το ν.δ. 3960/1959 (Α' 153).

2. Το Τ.Α.ΕΘ.Α. εποπτεύεται από το Υπουργείο Εθνικής Άμυνας μέσω του Γενικού Επιτελείου Εθνικής Άμυνας (ΓΕΕΘΑ), έχει διοικητική και οικονομική αυτοτέλεια, εκπροσωπείται νόμιμα σύμφωνα με την περ. α) της παρ. 2 του άρθρου 8, υποστηρίζεται και εκπροσωπείται δικαστικά από το Νομικό Συμβούλιο του Κράτους σύμφωνα με την παρ. 2 του άρθρου 4 του ν. 4831/2021 (Α' 170), περί αρμοδιοτήτων του Νομικού Συμβουλίου του Κράτους, και τηρεί λογαριασμό στην Τράπεζα της Ελλάδος.

3. Η λειτουργία του Τ.Α.ΕΘ.Α. αρχίζει από την έναρξη ισχύος του Πίνακα Οργάνωσης Υλικού (ΠΟΥ), του Κανονισμού Οργάνωσης και Λειτουργίας (ΚΟΛ) και του Εσωτερικού Κανονισμού Διαχείρισης Ακινήτων της περ. β) του άρθρου 5, η οποία διαπιστώνεται με απόφαση του Υπουργού Εθνικής Άμυνας.

4. Το Τ.Α.ΕΘ.Α. υπεισέρχεται ως καθολικός διάδοχος των συγχωνευόμενων ταμείων στο σύνολο των κάθε είδους αρμοδιοτήτων, δικαιωμάτων, υποχρεώσεων και λοιπών εννόμων σχέσεών τους. Στο Τ.Α.ΕΘ.Α. μεταφέρονται τα έργα, τα προγράμματα και οι χρηματοδοτήσεις των συγχωνευόμενων ταμείων. Οι εκκρεμείς δίκες των ανωτέρω ταμείων συνεχίζονται από και στο όνομα του Τ.Α.ΕΘ.Α., χωρίς να επέρχεται βίαιη διακοπή τους και χωρίς να απαιτείται οποιαδήποτε ειδικότερη, δικαστική ή εξώδικη, ενέργεια για τη συνέχισή τους.

Άρθρο 4 Αποστολή του Τ.Α.ΕΘ.Α.

Το Τ.Α.ΕΘ.Α. ενσωματώνει τους σκοπούς των συγχωνευόμενων ταμείων και διαχειρίζεται την περιουσία του σύμφωνα με τις διατάξεις του παρόντος, για:

- α) Την ενίσχυση της αμυντικής οχύρωσης της χώρας και τη χρηματοδότηση σκοπών εθνικής άμυνας,
- β) τη βελτίωση των συνθηκών στέγασης των στελεχών των Ενόπλων Δυνάμεων και
- γ) τη βελτίωση των συνθηκών διαβίωσης των εν ενεργεία και εν αποστρατεία στελεχών των Ενόπλων Δυνάμεων.

Άρθρο 5 Αρμοδιότητες του Τ.Α.ΕΘ.Α.

Για την εκπλήρωση της αποστολής του, το Τ.Α.ΕΘ.Α.:

α) Διαθέτει πόρους από τη διαχείριση και την αξιοποίηση της περιουσίας του για τις ανάγκες των Ενόπλων Δυνάμεων, οι οποίοι εγγράφονται σε ειδικό φορέα του προϋπολογισμού του Υπουργείου Εθνικής Άμυνας, με ανάλογη εφαρμογή του άρθρου 74 του ν. 4270/2014 (Α' 143), περί εγγραφής πιστώσεων κατά τη διάρκεια του οικονομικού έτους.

β) Διαχειρίζεται την περιουσία του, αυτοτελώς ή σε συνεργασία με την Υπηρεσία Αξιοποίησης της Ακίνητης Περιουσίας των Ενόπλων Δυνάμεων (ΥΠ.Α.Α.Π.Ε.Δ.) του Κεφαλαίου Γ' του ν. 4407/2016 (Α' 134), περί σύστασης Υπηρεσίας Αξιοποίησης της Ακίνητης Περιουσίας των Ενόπλων Δυνάμεων (ΥΠ.Α.Α.Π.Ε.Δ.), και εν συνεχεία με τον Φορέα Αξιοποίησης Ακινήτων Ενόπλων Δυνάμεων (Φ.Α.Α.Ε.Δ.) του Κεφαλαίου Β' του παρόντος, τα Γενικά Επιτελεία των Ενόπλων Δυνάμεων και τους εποπτευόμενους φορείς του Υπουργείου Εθνικής Άμυνας, σύμφωνα με τον Εσωτερικό Κανονισμό Διαχείρισης Ακινήτων.

γ) Ασκήι κάθε αρμοδιότητα που προβλέπεται από την κείμενη νομοθεσία σχετικά με την κατασκευή εγκαταστάσεων ή έργων σε επιχειρησιακά αναγκαία ακίνητα ιδιοκτησίας του για στρατιωτικούς σκοπούς. Η αρμοδιότητα αυτή μπορεί να ασκείται και από τον Αρχηγό του οικείου Γενικού Επιτελείου των Ενόπλων Δυνάμεων.

δ) Υλοποιεί το σχέδιο δράσεων για τη διαχείριση των στεγαστικών αναγκών των στελεχών των Ενόπλων Δυνάμεων του άρθρου 27 και ειδικότερα:

δα) χρηματοδοτεί και αναλαμβάνει ενέργειες για την κατασκευή, ανακατασκευή, συντήρηση και ανακαίνιση στρατιωτικών οικημάτων και εγκαταστάσεων επί της ακίνητης περιουσίας του. Για την εφαρμογή του προηγούμενου εδαφίου, ως εγκαταστάσεις νοούνται, ιδίως, οι βρεφονηπιακοί σταθμοί, τα πρατήρια, οι λέσχες, οι στέγες υποστηριζόμενης διαβίωσης, οι ξενώνες, τα κέντρα αποκατάστασης απωλειών υγείας του Στρατού Ξηράς, οι φάροι και τα θέρετρα αξιωματικών ναυτικού του Πολεμικού Ναυτικού και τα κέντρα ετοιμότητας διασποράς αεροπορίας της Πολεμικής Αεροπορίας και

δβ) παραχωρεί τη χρήση στρατιωτικών οικημάτων για τη στέγαση στελεχών των Ενόπλων Δυνάμεων έναντι αποζημίωσης.

ε) Παραχωρεί ιδιαίτερο δικαίωμα χρήσης και εκμετάλλευσης εγκαταστάσεων εντός επιχειρησιακά αναγκαίων ακινήτων, με εξαίρεση τις εκμεταλλεύσεις των άρθρων 17 και 18 του ν.δ. 721/1970 (Α' 251), περί εκμεταλλεύσεων Ενόπλων Δυνάμεων και περί εκμεταλλεύσεων εξυπηρέτησης προσωπικού αντίστοιχα.

στ) Αποκτά κινητά και ακίνητα περιουσιακά στοιχεία.

ζ) Προβαίνει σε ανταλλαγή ή σε παραχώρηση με αντάλλαγμα της χρήσης ακινήτων του σε φορείς του δημοσίου τομέα της περ. α) της παρ. 1 του άρθρου 14 του ν. 4270/2014 (Α' 143), σε Οργανισμούς Τοπικής Αυτοδιοίκησης (Ο.Τ.Α.) α' και β' βαθμού και σε νομικά πρόσωπα δημοσίου και ιδιωτικού δικαίου. Παραχώρηση με την οποία εξυπηρετούνται αποκλειστικά φιλανθρωπικοί, κοινωφελείς, εκπαιδευτικοί ή πολιτιστικοί σκοποί μπορεί να γίνεται σε εξαιρετικές περιπτώσεις για λόγους προφανούς δημοσίου συμφέροντος και χωρίς αντάλλαγμα.

η) Προβαίνει, ως προς τα ακίνητά του, σε κάθε απαραίτητη ενέργεια για την έκδοση πρωτοκόλλου διοικητικής αποβολής και για την εφαρμογή του α.ν. 263/1968 (Α' 12) για την προστασία των δημοσίων κτημάτων.

θ) Αναθέτει την εκπόνηση μελετών, εφόσον κρίνεται απαραίτητο και δεν μπορεί να υλοποιηθεί αυτή από τα υπηρετούντα στελέχη, σε ιδιώτες χρηματοοικονομικούς και τεχνικούς συμβούλους και σε εξειδικευμένους δικηγόρους και δικηγορικές εταιρείες.

ι) Συμμετέχει σε κάθε είδους συγχρηματοδοτούμενα προγράμματα.

Άρθρο 6

Περιουσία του Τ.Α.Εθ.Α.

1. Η περιουσία του Τ.Α.Εθ.Α. είναι δημόσια και την αποτελούν:

α) Τα κινητά και ακίνητα περιουσιακά στοιχεία και κάθε είδους δικαιώματα και αξιώσεις των συγχωνευόμενων Ταμείων,

β) τα ακίνητα επί των οποίων έχει εγγραφεί δικαίωμα κυριότητας των Γενικών Επιτελείων των Ενόπλων Δυνάμεων ή των υπαγομένων σε αυτά μονάδων,

γ) τα ακίνητα των παρ. 4 και 5,

δ) κάθε ακίνητο που αποτελεί αντικείμενο δωρεάς ή κληροδοσίας προς το Υπουργείο Εθνικής Άμυνας, τις Ένοπλες Δυνάμεις ή τους εποπτευόμενους φορείς τους.

2. Από τη δημοσίευση της διαπιστωτικής απόφασης της παρ. 3 του άρθρου 3 περί της έναρξης λειτουργίας του Τ.Α.Εθ.Α.:

α) Περιέρχεται σε αυτό η κυριότητα των περιουσιακών στοιχείων της παρ. 1, χωρίς την τήρηση οποιουδήποτε τύπου, χωρίς αντάλλαγμα και χωρίς να οφείλεται οποιοσδήποτε φόρος, εισφορά, επιβάρυνση ή τέλος για τον σκοπό αυτόν και

β) μεταφέρονται στον τραπεζικό του λογαριασμό τα υπόλοιπα των τραπεζικών λογαριασμών, τα ταμειακά διαθέσιμα και τα κινητά περιουσιακά στοιχεία των συγχωνευόμενων Ταμείων.

3. Οι καταχωρίσεις στο Ελληνικό Κτηματολόγιο υπέρ του Τ.Α.Εθ.Α. εγγράφονται χωρίς δικαιολογητικά, όπως το πιστοποιητικό ενεργειακής κλάσης και η βεβαίωση του πολιτικού μηχανικού του άρθρου 83 του ν. 4495/2017 (Α' 167), περί απαίτησης έκδοσης βεβαίωσης μηχανικού σε δικαιοπραξίες και εγγραπτές πράξεις.

4. Ως προς τα ακίνητα που περιλαμβάνονται στο Παράρτημα του παρόντος:

α) Η κυριότητά τους, συμπεριλαμβανομένης αυτής των κτισμάτων και των εγκαταστάσεων που βρίσκονται εντός των ορίων τους, περιέρχεται στο Τ.Α.Εθ.Α. με την έναρξη λειτουργίας του, χωρίς να οφείλεται οποιοσδήποτε φόρος, εισφορά, τέλος ή επιβάρυνση υπέρ του Δημοσίου,

β) οι κτηματολογικές εγγραφές διορθώνονται και αντικαθίστανται από το κατά τόπο αρμόδιο υποκατάστημα κτηματολογικού γραφείου και

γ) κάθε σχετική δίκη καταργείται.

5. Την 1η.1.2026 αίρεται αυτοδικαίως η παραχώρηση ακινήτου κυριότητας των συγχωνευόμενων ταμείων σε οργανισμό τοπικής αυτοδιοίκησης (Ο.Τ.Α.), εφόσον δεν έχει εκπληρωθεί ο σκοπός της παραχώρησης και έχει παρέλθει από την έναρξή της χρονικό διάστημα δεκαπέντε (15) ετών. Για την άρση της παραχώρησης, εκδίδεται διαπιστωτική πράξη της Διοικούσας Επιτροπής του Τ.Α.Εθ.Α., η οποία κοινοποιείται στον οικείο Ο.Τ.Α., μέσω της οικείας Αποκεντρωμένης Διοίκησης, και καταχωρίζεται στις οικείες κτηματολογικές υπηρεσίες ατελώς. Με απόφαση του Υπουργού Εθνικής Άμυνας, η οποία εκδίδεται μέχρι την 31η.12.2025, μπορεί να ορίζεται χρονικό διάστημα μεγαλύτερο των δεκαπέντε (15) ετών για συγκεκριμένες περιπτώσεις παραχώρησης του πρώτου εδαφίου.

Άρθρο 7

Πόροι του Τ.Α.Εθ.Α.

Πόροι του Τ.Α.Εθ.Α. είναι:

α) Κάθε είδους έσοδα από την άσκηση των αρμοδιοτήτων του, συμπεριλαμβανομένης της αξιοποίησης της ακίνητης περιουσίας του σε συνεργασία με τον Φ.Α.Α.Ε.Δ.,

β) έσοδα από κάθε πηγή που προέρχονται από τη σύναψη συμβάσεων, συμπεριλαμβανομένων αυτών που προέρχονται από αθέτηση των όρων τους, ποινικές ρήτρες και κατάπτωση εγγυητικών επιστολών,

γ) τόκοι και κάθε είδους πρόσδοι από λογαριασμούς ταμειακής διαχείρισης,

δ) έσοδα από επιστροφή χρημάτων χρηματικών ενταλμάτων προπληρωμής του Τ.Α.Εθ.Α., συμπεριλαμβανομένων αυτών που επιστρέφονται στους φορείς της περ. β) της παρ. 1 του άρθρου 6 ως προς τη διαχείριση της περιουσίας τους,

ε) έκτακτες χρηματοδοτήσεις και επιχορηγήσεις από το Υπουργείο Εθνικής Άμυνας, τα Γενικά Επιτελεία, την Ευρωπαϊκή Ένωση και διεθνείς οργανισμούς,

στ) το σύνολο των πόρων των συγχωνευόμενων ταμείων και

ζ) έσοδα από κάθε άλλη νόμιμη αιτία.

Άρθρο 8

Διοίκηση του Τ.Α.Εθ.Α.

1. Το Τ.Α.Εθ.Α. διοικείται από εξαμελή Διοικούσα Επιτροπή, η οποία αποτελείται από:

α) Τον Υπουργό Εθνικής Άμυνας, ως πρόεδρο,

β) τον Υπουργό Εθνικής Οικονομίας και Οικονομικών, ως μέλος,

γ) τον Αρχηγό του Γενικού Επιτελείου Εθνικής Άμυνας (ΓΕΕΘΑ), ως μέλος.

δ) τον Αρχηγό του Γενικού Επιτελείου Στρατού, ως μέλος,

ε) τον Αρχηγό του Γενικού Επιτελείου Ναυτικού, ως μέλος και

στ) τον Αρχηγό του Γενικού Επιτελείου Αεροπορίας, ως μέλος.

2. Ο Πρόεδρος της Διοικούσας Επιτροπής του Τ.Α.Εθ.Α.:

α) Εκπροσωπεί το Τ.Α.Εθ.Α. σε όλες τις σχέσεις του δικαστικά και εξώδικα, έναντι κάθε αρχής και προς κάθε νομικό ή φυσικό πρόσωπο,

β) ορίζει τα θέματα της ημερήσιας διάταξης,

γ) συγκαλεί σε συνεδρίαση τα μέλη της και

δ) διευθύνει τις συνεδριάσεις της, οι οποίες μπορούν να πραγματοποιούνται και με τηλεδιάσκεψη.

3. Η Διοικούσα Επιτροπή του Τ.Α.Εθ.Α. είναι αρμόδια να ασκεί τις αρμοδιότητες του Τ.Α.Εθ.Α. και να διενεργεί κάθε πράξη που αφορά στη διοίκησή του, συμπεριλαμβανομένης:

α) Της διαχείρισης των υποθέσεων του και της λειτουργίας των υπηρεσιών του,

β) της διαχείρισης της περιουσίας του, της είσπραξης και κατανομής των πόρων του, της διενέργειας των δαπανών του και της έγκρισης των προϋπολογισμών, των ισολογισμών και των απολογισμών του,

γ) της αγοράς κινητών και ακινήτων περιουσιακών στοιχείων και

δ) της έγκρισης του επιχειρησιακού του σχεδίου, στο οποίο καθορίζονται τα επιδιωκόμενα αποτελέσματα και οι στόχοι του.

4.α) Η Διοικούσα Επιτροπή του Τ.Α.Εθ.Α. μπορεί να αναθέτει ή να μεταβιβάζει αρμοδιότητές της στον Διευθυντή του Τ.Α.Εθ.Α. ή σε προϊσταμένους των υπηρεσιών του.

β) Ο Αρχηγός ΓΕΕΘΑ μπορεί, με απόφασή του, κατόπιν αιτήματος του Διευθυντή του Τ.Α.Εθ.Α., να αναθέτει σε προσωπικό των Ενόπλων Δυνάμεων καθήκοντα διεκπεραίωσης διαδικασιών που αφορούν στην εκτέλεση των αρμοδιοτήτων του Τ.Α.Εθ.Α..

5. Τα πρακτικά των συνεδριάσεων της Διοικούσας Επιτροπής του Τ.Α.Εθ.Α. μπορεί να υπογράφονται δια περιφοράς ή με ψηφιακή υπογραφή.

Άρθρο 9

Διευθυντής του Τ.Α.Εθ.Α.

1. Στο Τ.Α.Εθ.Α. συστήνεται μία (1) θέση Διευθυντή, με θητεία δύο (2) ετών, η οποία μπορεί να ανανεωθεί για δύο (2) επιπλέον έτη. Ως Διευθυντής ορίζεται εν ενεργεία ανώτατος αξιωματικός των Ενόπλων Δυνάμεων με απόφαση του Υπουργού Εθνικής Άμυνας.

2. Ο Διευθυντής του Τ.Α.Εθ.Α.:

α) Προϊσταται των υπηρεσιών του και αναφέρεται στη Διοικούσα Επιτροπή του Τ.Α.Εθ.Α.,

β) εισηγείται την ημερήσια διάταξη στις συνεδριάσεις της Διοικούσας Επιτροπής του Τ.Α.Εθ.Α.,

γ) εφαρμόζει και εκτελεί τις αποφάσεις της Διοικούσας Επιτροπής του Τ.Α.Εθ.Α. και

δ) υποβάλλει αναφορές και στατιστικά στοιχεία, μέσω του Ολοκληρωμένου Πληροφοριακού Συστήματος Ακινήτων του άρθρου 11, για την παροχή συνδρομής στον Υπουργό Εθνικής Άμυνας και στον Αρχηγό ΓΕΕΘΑ σχετικά με την παρακολούθηση της ακίνητης περιουσίας του Τ.Α.Εθ.Α..

3. Σε περίπτωση απουσίας ή κωλύματος του Διευθυντή του Τ.Α.Εθ.Α., ορίζεται αναπληρωτής του, με απόφαση της Διοικούσας Επιτροπής.

Άρθρο 10

Προσωπικό του Τ.Α.Εθ.Α.

1. Το Τ.Α.Εθ.Α. στελεχώνεται με στρατιωτικό και πολιτικό προσωπικό του Υπουργείου Εθνικής Άμυνας, συμπεριλαμβανομένων αξιωματικών του Κοινού Νομικού Σώματος για τη νομική του υποστήριξη.

2. Στο Τ.Α.Εθ.Α. μεταφέρεται το σύνολο των θέσεων και του προσωπικού που υπηρετεί στα συγχωνευόμενα ταμεία. Το προσωπικό αυτό καθίσταται αυτοδικαίως προσωπικό του Τ.Α.Εθ.Α. με την ίδια σχέση απασχόλησης και η μισθοδοσία του βαρύνει τον προϋπολογισμό του Υπουργείου Εθνικής Άμυνας. Για τη μεταφορά των θέσεων και του προσωπικού αυτού εκδίδεται διαπιστωτική πράξη του Υπουργού Εθνικής Άμυνας.

3. Κατά παρέκκλιση του ν. 4361/2016 (Α' 10), περί ρύθμισης θεμάτων μεταθέσεων οπλιτών, μέριμνας προσωπικού και άλλων διατάξεων, και των κανονιστικών πράξεων που εκδίδονται κατ' εξουσιοδότηση αυτού σχετικά με τις μεταθέσεις και τις εν γένει υπηρεσιακές μεταβολές των οπλιτών θητείας, στο Τ.Α.Εθ.Α., δύναται να υπηρετούν τη στρατεύσιμη στρατιωτική τους υποχρέωση οπλίτες με τυπικά προσόντα συναφή προς τον σκοπό και τις αρμοδιότητές του, οι οποίοι είναι απόφοιτοι τμημάτων πολυτεχνικών σχολών, νομικής, οικονομικών επιστημών και επιστήμης ηλεκτρονικών υπολογιστών.

Άρθρο 11
Ολοκληρωμένο Πληροφοριακό
Σύστημα Ακινήτων

Το Τ.Α.Εθ.Α. τηρεί Ολοκληρωμένο Πληροφοριακό Σύστημα Ακινήτων, στο οποίο καταχωρίζει τα αρχεία και τα στοιχεία της ακίνητης περιουσίας του.

ΚΕΦΑΛΑΙΟ Β'
ΣΥΣΤΑΣΗ ΦΟΡΕΑ ΑΞΙΟΠΟΙΗΣΗΣ
ΑΚΙΝΗΤΩΝ ΕΝΟΠΛΩΝ ΔΥΝΑΜΕΩΝ

Άρθρο 12
Σύσταση Φορέα Αξιοποίησης
Ακινήτων Ενόπλων Δυνάμεων

1. Συστήνεται νομικό πρόσωπο ιδιωτικού δικαίου με την επωνυμία «Φορέας Αξιοποίησης Ακινήτων Ενόπλων Δυνάμεων» και διακριτικό τίτλο «Φ.Α.Α.Ε.Δ.», με έδρα την Αθήνα. Το Φ.Α.Α.Ε.Δ. στεγάζεται σε χώρο που του παραχωρεί το Τ.Α.Εθ.Α., χωρίς αντάλλαγμα.

2. Ο Φ.Α.Α.Ε.Δ. εξυπηρετεί το δημόσιο συμφέρον, έχει διοικητική και οικονομική αυτοτέλεια, εκπροσωπείται νόμιμα σύμφωνα με το άρθρο 18, εποπτεύεται από το Υπουργείο Εθνικής Άμυνας μέσω του Γενικού Επιτελείου Εθνικής Άμυνας και λειτουργεί και στελεχώνεται σύμφωνα με τις διατάξεις του παρόντος και τους κανόνες της ιδιωτικής οικονομίας.

3. Η λειτουργία του Φ.Α.Α.Ε.Δ. αρχίζει από την έναρξη ισχύος του Οργανισμού του, του Κανονισμού Εσωτερικής Λειτουργίας (Κ.Ε.Λ.) του και του Κανονισμού Διαδικασιών Αξιοποίησης Ακινήτων (Κα.Δ.Α.Α.) Ενόπλων Δυνάμεων, η οποία διαπιστώνεται με απόφαση του Υπουργού Εθνικής Άμυνας.

4. Ο Φ.Α.Α.Ε.Δ. υπεισέρχεται στο σύνολο των κάθε είδους αρμοδιοτήτων, δικαιωμάτων, υποχρεώσεων και λοιπών εννόμων σχέσεων της ΥΠ.Α.Α.Π.Ε.Δ., ως καθολικός της διάδοχος. Στον Φ.Α.Α.Ε.Δ. μεταφέρονται τα έργα, τα προγράμματα και οι χρηματοδοτήσεις της ΥΠ.Α.Α.Π.Ε.Δ.. Οι εκκρεμείς δίκες στις οποίες διάδικο μέρος είναι το Ελληνικό Δημόσιο, όπως εκπροσωπείται από τον Υπουργό Εθνικής Άμυνας για θέματα της ΥΠ.Α.Α.Π.Ε.Δ., συνεχίζονται από και στο όνομα του Φ.Α.Α.Ε.Δ., χωρίς να επέρχεται βίαιη διακοπή τους και χωρίς να απαιτείται οποιαδήποτε ειδικότερη, δικαστική ή εξώδικη, ενέργεια για τη συνέχισή τους.

Άρθρο 13
Σκοπός του Φ.Α.Α.Ε.Δ.

Σκοπός του Φ.Α.Α.Ε.Δ. είναι η αξιοποίηση των χαρακτηρισθέντων μη επιχειρησιακά αναγκαίων ακινήτων του Τ.Α.Εθ.Α., εφόσον του ανατίθενται από αυτό, των λοιπών εποπτευομένων φορέων του Υπουργείου Εθνικής Άμυνας και των ακινήτων ιδιοκτησίας τρίτων φορέων, για τη χρηματοδότηση σκοπών εθνικής άμυνας και για τη διαχείριση των στεγαστικών αναγκών των στελεχών των Ενόπλων Δυνάμεων.

Άρθρο 14
Αρμοδιότητες του Φ.Α.Α.Ε.Δ.

1. Οι αρμοδιότητες του Φ.Α.Α.Ε.Δ. περιλαμβάνουν:
α) Την ωρίμανση, την αξιοποίηση και την εκποίηση, μόνο εφόσον δεν υφίσταται άλλη προτιμητέα δυνατό-

τητα, μη επιχειρησιακά αναγκαίων για τις Ένοπλες Δυνάμεις ακινήτων των φορέων που εποπτεύονται από το Υπουργείο Εθνικής Άμυνας και ακινήτων ιδιοκτησίας τρίτων φορέων σύμφωνα με το άρθρο 26,

β) τη σύναψη δανείων με φορείς του δημοσίου τομέα της περ. α) της παρ. 1 του άρθρου 14 του ν. 4270/2014 (Α' 143), την Ευρωπαϊκή Ένωση, διεθνείς οργανισμούς και χρηματοπιστωτικά ιδρύματα για τη χρηματοδότηση προγραμμάτων και έργων ανάπτυξης και αξιοποίησης ακινήτων, κατόπιν έγκρισης που παρέχεται με κοινή απόφαση των Υπουργών Εθνικής Άμυνας και Εθνικής Οικονομίας και Οικονομικών,

γ) τη συμμετοχή σε εταιρείες ειδικού σκοπού, στην ίδρυση των οποίων συμμετέχει για την κατασκευή, ανακατασκευή, συντήρηση και ανακαίνιση στρατιωτικών οικημάτων και εγκαταστάσεων, καθώς και για την ανάπτυξη και αξιοποίηση ακινήτων,

δ) τη σύναψη και εκτέλεση προγραμματικών συμβάσεων, προγραμματικών συμφωνιών και μνημονίων συνεργασίας με δημόσιους και ιδιωτικούς φορείς,

ε) τη συμμετοχή του σε κάθε είδους εθνικά, ευρωπαϊκά, διεθνή και συγχρηματοδοτούμενα προγράμματα και στ) τη σύμπραξη στην υλοποίηση του σχεδίου δράσεων για τη διαχείριση των στεγαστικών αναγκών των στελεχών των Ενόπλων Δυνάμεων σύμφωνα με την περ. ε) της παρ. 1 του άρθρου 28.

2. Για την εκπλήρωση του σκοπού του, ο Φ.Α.Α.Ε.Δ. ενεργεί στο όνομα και για λογαριασμό των κυρίων των ακινήτων, σύμφωνα με τα οριζόμενα στον Κανονισμό Διαδικασιών Αξιοποίησης Ακινήτων (Κα.Δ.Α.Α.) της παρ. 2 του άρθρου 23.

3. Ο Φ.Α.Α.Ε.Δ. εκπονεί ετήσιο επιχειρησιακό σχέδιο, στο οποίο καθορίζονται τα επιδιωκόμενα αποτελέσματα και οι στόχοι του.

Άρθρο 15
Πόροι του Φ.Α.Α.Ε.Δ.

1. Οι πόροι του Φ.Α.Α.Ε.Δ. προέρχονται από:

α) Τακτική και έκτακτη χρηματοδότηση από το Τ.Α.Εθ.Α.,

β) έκτακτες επιχορηγήσεις από το Υπουργείο Εθνικής Άμυνας,

γ) έσοδα από παράβολα που καταβάλλονται υπέρ Φ.Α.Α.Ε.Δ. για τη συμμετοχή σε διαγωνισμούς που διενεργεί και από κάθε πηγή που συνδέεται με συμβάσεις που συνάπτει, ιδίως αυτές που αφορούν στην αθέτηση των όρων τους, σε ποινικές ρήτρες και σε κατάπτωση εγγυητικών επιστολών,

δ) διαχειριστική αμοιβή που εισπράττει για την αξιοποίηση ακινήτων, πλην αυτών που ανήκουν στο Τ.Α.Εθ.Α.,

ε) κρατήσεις επί του οικονομικού αντικειμένου των συμβάσεων που συνάπτει για την αξιοποίηση ή την εκποίηση ακινήτων,

στ) κάθε χρηματοδότηση που συνδέεται με τη συμμετοχή του σε προγράμματα χρηματοδοτούμενα από χρηματοπιστωτικά ιδρύματα, την Ευρωπαϊκή Ένωση ή διεθνείς οργανισμούς και

ζ) έσοδα από κάθε άλλη νόμιμη αιτία.

2. Το Υπουργείο Εθνικής Άμυνας καταβάλλει εφάπαξ στον Φ.Α.Α.Ε.Δ. αρχική επιχορήγηση ύψους εκατόν πενήντα χιλιάδων (150.000) ευρώ.

Άρθρο 16

Οικονομική διαχείριση του Φ.Α.Α.Ε.Δ.

1. Ο Φ.Α.Α.Ε.Δ. εγγράφεται στο Μητρώο Φορέων Γενικής Κυβέρνησης βάσει της περ. β) της παρ. 1 του άρθρου 14 του ν. 4270/2014 (Α' 143) και υποβάλλει αναφορές στο Ελεγκτικό Συνέδριο σύμφωνα με το άρθρο 180 του ν. 4820/2021 (Α' 130), περί επιχορηγήσεων και χρηματοδοτήσεων από δημόσιους πόρους, και τις διατάξεις του π.δ. 54/2018 (Α' 103), περί ορισμού του περιεχομένου και του χρόνου έναρξης της εφαρμογής του Λογιστικού Πλαισίου της Γενικής Κυβέρνησης.

2. Με απόφαση του Υπουργού Εθνικής Άμυνας, μπορεί να διενεργείται ειδικός οικονομικός έλεγχος στον Φ.Α.Α.Ε.Δ. από εξειδικευμένες ελεγκτικές εταιρείες.

Άρθρο 17

Διοίκηση του Φ.Α.Α.Ε.Δ.

1. Ο Φ.Α.Α.Ε.Δ. διοικείται από πενταμελές διοικητικό συμβούλιο, που διορίζεται με απόφαση του Υπουργού Εθνικής Άμυνας, η οποία δημοσιεύεται στην Εφημερίδα της Κυβερνήσεως. Το διοικητικό συμβούλιο του Φ.Α.Α.Ε.Δ. αποτελείται από:

α) Τον Πρόεδρο, ο οποίος επιλέγεται από τον Υπουργό Εθνικής Άμυνας, κατόπιν ακρόασης και γνώμης της Διαρκούς Επιτροπής Εθνικής Άμυνας και Εξωτερικών Υποθέσεων της Βουλής των Ελλήνων, σύμφωνα με τον Κανονισμό της Βουλής,

β) έναν (1) ανώτατο ή ανώτερο Αξιωματικό των Ενόπλων Δυνάμεων, ο οποίος προτείνεται από τον Αρχηγό του Γενικού Επιτελείου Εθνικής Άμυνας, ως μέλος,

γ) τον Διευθυντή του Τ.Α.Εθ.Α., ως μέλος και

δ) δύο (2) μέλη, τα οποία επιλέγονται από τον Υπουργό Εθνικής Άμυνας και είναι πλήρους και αποκλειστικής απασχόλησης.

2. Τα προσόντα διορισμού του Προέδρου και των μελών του διοικητικού συμβουλίου του Φ.Α.Α.Ε.Δ., πλην του Διευθυντή του Τ.Α.Εθ.Α., έχουν ως εξής:

α) Πρέπει να κατέχουν σχετικό πτυχίο ή δίπλωμα τμήματος ή σχολής πανεπιστημιακού τομέα της ανώτατης εκπαίδευσης της ημεδαπής ή ακαδημαϊκά ισοδύναμο ή ισότιμο τίτλο αντίστοιχης ειδικότητας σχολών της αλλοδαπής και πενταετή τουλάχιστον εργασιακή εμπειρία στον δημόσιο τομέα, σύμφωνα με το άρθρο 11 του π.δ. 85/2022 (Α' 232), περί του καθορισμού των προσόντων διορισμού, ή στον ιδιωτικό τομέα με αρμοδιότητες συναφείς προς αυτές του Φ.Α.Α.Ε.Δ., όπως αυτές ορίζονται στο άρθρο 14, και

β) ένα (1) τουλάχιστον μέλος του διοικητικού συμβουλίου πρέπει να έχει γνώσεις στην ελεγκτική ή λογιστική ή σε άλλον τομέα των οικονομικών επιστημών.

3.α) Δεν μπορούν να διορισθούν στη θέση του Προέδρου ή του μέλους του διοικητικού συμβουλίου του Φ.Α.Α.Ε.Δ. όσοι δεν μπορούν να διορισθούν δημόσιοι υπάλληλοι.

β) Ο Πρόεδρος και τα μέλη του διοικητικού συμβουλίου του Φ.Α.Α.Ε.Δ. απαγορεύεται να κατέχουν θέση

προέδρου, αντιπροέδρου, διευθύνοντος συμβούλου ή μέλους διοικητικού συμβουλίου οποιασδήποτε μορφής εταιρείας του Δημοσίου.

4. Για την εφαρμογή των παρ. 1 έως 3 εφαρμόζονται τα άρθρα 3Α και 3Β του ν. 4706/2020 (Α' 136), περί ισόρροπης εκπροσώπησης των φύλων στο διοικητικό συμβούλιο και περί κριτηρίων και διαδικασίας επιλογής μελών του διοικητικού συμβουλίου για την ισόρροπη εκπροσώπηση των φύλων στο διοικητικό συμβούλιο.

5. Ο Πρόεδρος και τα μέλη του διοικητικού συμβουλίου του Φ.Α.Α.Ε.Δ., εκτός του Διευθυντή του Τ.Α.Εθ.Α., ορίζονται για θητεία τριών (3) ετών, η οποία μπορεί να ανανεωθεί για τρία (3) επιπλέον έτη. Η παύση ή η μη ανανέωση της θητείας του Προέδρου και των μελών του διοικητικού συμβουλίου του Φ.Α.Α.Ε.Δ. δεν θεμελιώνει δικαίωμα οποιασδήποτε μορφής αποζημίωσης έναντι του Δημοσίου ή του Φ.Α.Α.Ε.Δ..

6. Ο Πρόεδρος ή το μέλος του διοικητικού συμβουλίου παύεται οποτεδήποτε με απόφαση του Υπουργού Εθνικής Άμυνας.

7. Το διοικητικό συμβούλιο του Φ.Α.Α.Ε.Δ.:

α) Διαμορφώνει τη στρατηγική και την πολιτική ανάπτυξης του Φ.Α.Α.Ε.Δ.,

β) ενεργεί κάθε πράξη που αφορά στην επιδίωξη του σκοπού του, στη διοίκησή του, στη διαχείριση των υποθέσεών του, στη λειτουργία των υπηρεσιών του και στην έγκριση του επιχειρησιακού του σχεδίου,

γ) εισηγείται στον Πρόεδρο του διοικητικού συμβουλίου το χρηματικό ύψος των δαπανών του Φ.Α.Α.Ε.Δ. και

δ) εγκρίνει τον προϋπολογισμό και τον απολογισμό του Φ.Α.Α.Ε.Δ..

8. Δικαίωμα εισήγησης θεμάτων στο διοικητικό συμβούλιο του Φ.Α.Α.Ε.Δ. έχουν ο Πρόεδρος και ο Διευθυντής του Τ.Α.Εθ.Α., ως μέλος του. Κατά τα λοιπά, ως προς τη λειτουργία του διοικητικού συμβουλίου του Φ.Α.Α.Ε.Δ. εφαρμόζεται αναλόγως το δεύτερο κεφάλαιο του Κώδικα Διοικητικής Διαδικασίας (ν. 2690/1999, Α' 45), περί συλλογικών οργάνων της διοίκησης.

9. Ως προς την προστασία του απόρρητου χαρακτήρα των ζητημάτων που τίθενται ως θέματα ημερήσιας διάταξης, των πρακτικών και των αποφάσεων του διοικητικού συμβουλίου του Φ.Α.Α.Ε.Δ. και των διαβαθμισμένων πληροφοριών εφαρμόζεται ο Εθνικός Κανονισμός Ασφαλείας, που κυρώθηκε με την υπό στοιχεία Φ.120/01/510313/Σ.94/5.1.2018 (Β' 683) απόφαση του Υπουργού Εθνικής Άμυνας, όπως εκάστοτε ισχύει.

10. Το στρατιωτικό και πολιτικό προσωπικό του Υπουργείου Εθνικής Άμυνας και των εποπτευομένων φορέων του δεν δικαιούται οποιαδήποτε αμοιβή ή αποζημίωση για τη συμμετοχή του στο διοικητικό συμβούλιο του Φ.Α.Α.Ε.Δ..

Άρθρο 18

Πρόεδρος του διοικητικού συμβουλίου του Φ.Α.Α.Ε.Δ.

1. Ο Πρόεδρος του διοικητικού συμβουλίου του Φ.Α.Α.Ε.Δ. είναι πρόσωπο εγνωσμένου κύρους, με άρτια επιστημονική κατάρτιση και επαγγελματισμό, αξιοπιστία

και αποδεδειγμένη εμπειρία στη διαχείριση ακίνητης περιουσίας και είναι πλήρους και αποκλειστικής απασχόλησης.

2. Κατά τη διάρκεια της θητείας του απαγορεύεται να δραστηριοποιείται, άμεσα ή έμμεσα, είτε μόνος είτε σε συνεργασία με τρίτους, σε εμπορικές δραστηριότητες ανταγωνιστικές με αυτές του Φ.Α.Α.Ε.Δ. και σε εμπορικές δραστηριότητες ως αντισυμβαλλόμενος του Φ.Α.Α.Ε.Δ..

3. Ο Πρόεδρος του διοικητικού συμβουλίου του Φ.Α.Α.Ε.Δ. υποχρεούται να υποβάλλει Δήλωση Περιουσιακής Κατάστασης του Κεφαλαίου Β' του ν. 5026/2023 (Α' 45).

4. Ο Πρόεδρος του διοικητικού συμβουλίου του Φ.Α.Α.Ε.Δ. ασκεί τις παρακάτω αρμοδιότητες:

α) Εκπροσωπεί δικαστικά και εξώδικα τον Φ.Α.Α.Ε.Δ. απέναντι σε κάθε αρχή ή νομικό ή φυσικό πρόσωπο,

β) έχει την ευθύνη για την εύρυθμη λειτουργία του Φ.Α.Α.Ε.Δ.,

γ) καθορίζει τα θέματα της ημερήσιας διάταξης, συγκαλεί σε συνεδρίαση τα μέλη του διοικητικού συμβουλίου και διευθύνει τις συνεδριάσεις του, οι οποίες μπορεί να διεξάγονται και με τηλεδιάσκεψη,

δ) προΐσταται των υπηρεσιών του Φ.Α.Α.Ε.Δ. και αναφέρεται στο διοικητικό συμβούλιο,

ε) εκτελεί τις αποφάσεις του διοικητικού συμβουλίου του Φ.Α.Α.Ε.Δ.,

στ) εγκρίνει τις δαπάνες του Φ.Α.Α.Ε.Δ.,

ζ) εγκρίνει το επιχειρησιακό σχέδιο του Φ.Α.Α.Ε.Δ. της παρ. 3 του άρθρου 14 και

η) συνεργάζεται με το Υπουργείο Εθνικής Άμυνας, τα Γενικά Επιτελεία των Ενόπλων Δυνάμεων, το Τ.Α.Εθ.Α., με λοιπούς φορείς που εποπτεύονται από το Υπουργείο Εθνικής Άμυνας και κάθε τρίτο φορέα της παρ. 2 του άρθρου 26 για τη διαχείριση της περιουσίας τους και για κάθε ενέργεια που είναι απαραίτητη για την επίτευξη του σκοπού του Φ.Α.Α.Ε.Δ..

Άρθρο 19

Προσωπικό του Φ.Α.Α.Ε.Δ.

1. Στον Φ.Α.Α.Ε.Δ. συστήνονται τριάντα (30) θέσεις στρατιωτικού προσωπικού και δεκαπέντε (15) θέσεις πολιτικού προσωπικού.

2. Το κόστος μισθοδοσίας του προσωπικού που υπηρετεί στον Φ.Α.Α.Ε.Δ. βαρύνει τον προϋπολογισμό του Υπουργείου Εθνικής Άμυνας.

3. Ο Φ.Α.Α.Ε.Δ. προσλαμβάνει προσωπικό σύμφωνα με τον ν. 4765/2021 (Α' 6), περί εκσυγχρονισμού του συστήματος προσλήψεων στον δημόσιο τομέα και ενίσχυσης του Ανώτατου Συμβουλίου Επιλογής Προσωπικού (Α.Σ.Ε.Π.) και του άρθρου 51 του ν. 4622/2019 (Α' 133), περί προγραμματισμού προσλήψεων.

4. Κατά παρέκκλιση του ν. 4361/2016 (Α' 10), περί ρύθμισης θεμάτων μεταθέσεων οπλιτών, μέριμνας προσωπικού και άλλων διατάξεων, και των κανονιστικών πράξεων που εκδίδονται κατ' εξουσιοδότηση αυτού σχετικά με τις μεταθέσεις και τις εν γένει υπηρεσιακές μεταβολές των οπλιτών θητείας, στον Φ.Α.Α.Ε.Δ. δύναται να υπηρετούν τη στρατεύσιμη στρατιωτική τους υποχρέωση οπλίτες

με τυπικά προσόντα συναφή προς τον σκοπό και τις αρμοδιότητές του, οι οποίοι είναι απόφοιτοι τμημάτων πολυτεχνικών σχολών, νομικής, οικονομικού πεδίου και επιστήμης ηλεκτρονικών υπολογιστών.

5. Τα θέματα διοικητικής μέριμνας του στρατιωτικού προσωπικού του Φ.Α.Α.Ε.Δ. ρυθμίζονται από τη Μονάδα Υποστήριξης του Υπουργείου Εθνικής Άμυνας.

6. Για τις αποδοχές και τις πρόσθετες αμοιβές του πολιτικού προσωπικού του Φ.Α.Α.Ε.Δ., εξαιρουμένου του Προέδρου και των μελών του διοικητικού συμβουλίου, εφαρμόζονται το Β' Κεφάλαιο του ν. 4354/2015 (Α' 176), περί μισθολογικών ρυθμίσεων των υπαλλήλων του Δημοσίου, των Οργανισμών Τοπικής Αυτοδιοίκησης (Ο.Τ.Α.) πρώτου και δεύτερου βαθμού, των Νομικών Προσώπων Δημοσίου (Ν.Π.Δ.Δ.) και Ιδιωτικού Δικαίου (Ν.Π.Ι.Δ.), καθώς και των Δ.Ε.Κ.Ο., το Κεφάλαιο Α' του ν. 3429/2005 (Α' 314), περί οργάνωσης, λειτουργίας, διοίκησης και κρατικής εποπτείας των δημόσιων επιχειρήσεων και οργανισμών και άλλες μισθολογικές διατάξεις.

7. Από την έναρξη λειτουργίας του Φ.Α.Α.Ε.Δ., το στρατιωτικό προσωπικό του Υπουργείου Εθνικής Άμυνας που υπηρετεί στην ΥΠ.Α.Α.Π.Ε.Δ. μετατίθεται στον Φ.Α.Α.Ε.Δ..

Άρθρο 20

Ειδικότερες υποχρεώσεις του διοικητικού συμβουλίου και του προσωπικού του Φ.Α.Α.Ε.Δ.

1. Ο Πρόεδρος, τα μέλη του διοικητικού συμβουλίου του Φ.Α.Α.Ε.Δ. και το προσωπικό που υπηρετεί σε αυτόν υποχρεούνται:

α) Να απέχουν από την επιδίωξη ιδίων συμφερόντων που αντιβαίνουν στα συμφέροντα του φορέα και

β) να τηρούν εχεμύθεια και να μην αποκαλύπτουν οποιαδήποτε εμπιστευτική ή απόρρητη πληροφορία του Υπουργείου Εθνικής Άμυνας, των εποπτευόμενων φορέων του, των Γενικών Επιτελείων των Ενόπλων Δυνάμεων και κάθε φορέα του δημοσίου τομέα, όπως αυτός ορίζεται στην περ. α) της παρ. 1 του άρθρου 14 του ν. 4270/2014 (Α' 143). Η υποχρέωση της παρούσας περίπτωσης ισχύει και μετά την αποχώρηση από τον Φ.Α.Α.Ε.Δ..

2. Σε περίπτωση παράβασης των απαγορεύσεων της παρ. 1, το ελληνικό Δημόσιο μπορεί να αναζητήσει αποζημίωση για κάθε θετική ή αποθετική ζημία που υπέστη, ανεξαρτήτως των λοιπών πειθαρχικών και ποινικών ευθυνών.

3. Ο πρόεδρος του Φ.Α.Α.Ε.Δ. δεν δύναται για διάστημα δύο (2) ετών μετά τη λήξη της θητείας του να απασχολείται σε ιδιωτικό φορέα ανταγωνιστικού αντικειμένου με τον Φ.Α.Α.Ε.Δ..

Άρθρο 21

Οργανισμός του Φ.Α.Α.Ε.Δ.

Με τον Οργανισμό του Φ.Α.Α.Ε.Δ. καθορίζονται η κατανομή των οργανικών θέσεων, η οργάνωση, η διάρθρωση και οι αρμοδιότητες των υπηρεσιών του, τα περιγράμματα θέσεων εργασίας, οι κλάδοι και οι ειδικότητες του πολιτικού προσωπικού και κάθε άλλη αναγκαία λεπτομέρεια για την οργάνωση του Φ.Α.Α.Ε.Δ..

Άρθρο 22 Κανονισμός Εσωτερικής Λειτουργίας του Φ.Α.Α.Ε.Δ.

Στον Κανονισμό Εσωτερικής Λειτουργίας (Κ.Ε.Λ.) του Φ.Α.Α.Ε.Δ. καθορίζονται και εξειδικεύονται οι διαδικασίες που αφορούν στην ωρίμανση και αξιοποίηση ακινήτων, οι διαδικασίες οικονομικής διαχείρισης, προϋπολογισμού, απολογισμού και περιουσίας του Φ.Α.Α.Ε.Δ., θέματα υγείας και ασφάλειας στην εργασία, προστασίας προσωπικών δεδομένων, εταιρικής διακυβέρνησης, επαγγελματικής δεοντολογίας, πολιτικές κατά της βίας και της παρενόχλησης στην εργασία, επιμέρους θέματα προστασίας της εμπιστευτικότητας και του απορρήτου των πληροφοριών και κάθε άλλη αναγκαία λεπτομέρεια για την εσωτερική λειτουργία του Φ.Α.Α.Ε.Δ..

Άρθρο 23 Αξιοποίηση ακινήτων από τον Φ.Α.Α.Ε.Δ.

1. Ο Φ.Α.Α.Ε.Δ. για την εκπλήρωση του σκοπού του συνάπτει συμβάσεις σύμφωνα με τον ν. 4412/2016 (Α' 147).

2. Κάθε άλλη διαδικασία, μέθοδος και μορφή αξιοποίησης διενεργούνται σύμφωνα με τον Κανονισμό Διαδικασιών Αξιοποίησης Ακινήτων (Κα.Δ.Α.Α.) του Φ.Α.Α.Ε.Δ., με τον οποίο ορίζονται ιδίως:

α) Τα δικαιολογητικά για τη συμμετοχή ιδιωτών σε διαδικασίες ωρίμανσης και αξιοποίησης των ακινήτων, οι κανόνες και οι διαδικασίες προσδιορισμού τιμών εκκίνησης, οι κανόνες και οι διαδικασίες σύναψης και εκτέλεσης συμβάσεων, τα δικαιώματα των αντισυμβαλλομένων και η έννομη προστασία τους μετά τη σύναψη της σύμβασης,

β) τα μέσα δημοσιοποίησης και προβολής κάθε διαδικασίας,

γ) οι πόροι του Φ.Α.Α.Ε.Δ. των περ. γ), δ), ε) και ζ) της παρ. 1 του άρθρου 15,

δ) ζητήματα καθορισμού εγγυητικών επιστολών συμμετοχής και καλής εκτέλεσης,

ε) ζητήματα ειδικότερης εφαρμογής του Κεφαλαίου Γ' του ν. 3986/2011 (Α' 152) για το δικαίωμα επιφάνειας σε δημόσια κτήματα,

στ) το ύψος της διαχειριστικής αμοιβής υπέρ Φ.Α.Α.Ε.Δ., που καταβάλλεται από τους φορείς του άρθρου 26,

ζ) ειδικές διαδικασίες διαγωνισμού και διαπραγματεύσεως για την εκμίσθωση ακινήτων σε φορείς του ιδιωτικού και του δημοσίου τομέα της περ. α) της παρ. 1 του άρθρου 14 του ν. 4270/2014, κατά παρέκκλιση των διατάξεων του ν. 3130/2003 (Α' 76), περί μισθώσεων ακινήτων για τη στέγαση δημοσίων υπηρεσιών και

η) κάθε θέμα που αφορά στον τρόπο υπολογισμού της αξίας των ακινήτων αρμοδιότητάς του, σύμφωνα με το σύστημα αντικειμενικών αξιών του Δημοσίου.

Άρθρο 24 Ετήσια έκθεση

1. Τον μήνα Ιούνιο κάθε έτους το διοικητικό συμβούλιο του Φ.Α.Α.Ε.Δ. υποβάλλει έκθεση στη Διαρκή Επιτροπή Εθνικής Άμυνας και Εξωτερικών Υποθέσεων της Βουλής των Ελλήνων, στον Υπουργό Εθνικής Άμυνας και στον Αρχηγό του Γενικού Επιτελείου Εθνικής Άμυνας, στην

οποία αποτυπώνονται η πολιτική αξιοποίησης ακινήτων που ακολουθεί ο Φ.Α.Α.Ε.Δ., η καταγραφή των ακινήτων της αρμοδιότητάς του, η αποτίμηση της τρέχουσας κατάστασης αξιοποίησής τους, η πρόβλεψή του για την εξέλιξη της αξίας τους, το επιχειρησιακό του σχέδιο και κάθε στοιχείο που κρίνει αναγκαίο για την πλήρη άσκηση των εποπτικών αρμοδιοτήτων του Υπουργού Εθνικής Άμυνας και του Αρχηγού του Γενικού Επιτελείου Εθνικής Άμυνας. Στα στοιχεία του πρώτου εδαφίου περιλαμβάνονται:

α) Οι δείκτες παρακολούθησης των κρίσιμων οικονομικών μεγεθών, οι δείκτες κόστους παραγωγής προϊόντων ή παροχής υπηρεσιών, χρηματοοικονομικής απόδοσης, κερδοφορίας και ρευστότητας, οι ετήσιες χρηματοοικονομικές καταστάσεις του Φ.Α.Ε.Δ. και η έκθεση διαχείρισης του διοικητικού συμβουλίου επί αυτών για την εταιρική χρήση, καθώς και η έκθεση Ορκωτού Ελεγκτή Λογιστή,

β) οι βασικοί δείκτες απόδοσης και ιδίως αυτοί που αφορούν στην παραγωγικότητα, την αποδοτικότητα και την ποιότητα των παρεχόμενων υπηρεσιών,

γ) οι τρόποι διασφάλισης της χρηστής δημοσιονομικής διαχείρισης,

δ) η πολιτική βιώσιμης ανάπτυξης που ακολουθεί ο Φ.Α.Α.Ε.Δ., σύμφωνα με κριτήρια περιβαλλοντικά, κοινωνικά και εταιρικής διακυβέρνησης και

ε) οι δράσεις του για τη στήριξη της ανάπτυξης της εθνικής οικονομίας.

2. Ο Υπουργός Εθνικής Άμυνας, εφόσον του ζητηθεί, ενημερώνει τη Διαρκή Επιτροπή Εθνικής Άμυνας και Εξωτερικών Υποθέσεων της Βουλής των Ελλήνων για το περιεχόμενο της έκθεσης της παρ. 1, για τον ισολογισμό της προηγούμενης χρήσης, καθώς και για τα αποτελέσματα του οικονομικού ελέγχου της παρ. 2 του άρθρου 16, σύμφωνα με τα ειδικότερα οριζόμενα στον Κανονισμό της Βουλής. Τα στοιχεία του προηγούμενου εδαφίου, εξαιρουμένων τυχόν διαβαθμισμένων πληροφοριών, αναρτώνται και στην ιστοσελίδα του Υπουργείου Εθνικής Άμυνας.

Άρθρο 25 Στρατηγικό Σχέδιο Αξιοποίησης Ακινήτων

1. Ο Φ.Α.Α.Ε.Δ. καταρτίζει πενταετές Στρατηγικό Σχέδιο Αξιοποίησης Ακινήτων, για την αξιοποίηση των ακινήτων που του αναθέτει το Τ.Α.Εθ.Α., το οποίο αναθεωρείται οποτεδήποτε και κοινοποιείται στη Διαρκή Επιτροπή Εθνικής Άμυνας και Εξωτερικών Υποθέσεων της Βουλής των Ελλήνων.

2. Το Στρατηγικό Σχέδιο Αξιοποίησης Ακινήτων, το οποίο τεκμηριώνεται με τεχνική, νομική και χρηματοοικονομική μελέτη, αναλύει τουλάχιστον τα εξής:

α) Την πραγματική και νομική κατάσταση των προς αξιοποίηση ακινήτων,

β) τα σενάρια για τη βέλτιστη αξιοποίηση των ακινήτων,

γ) τις εργασίες και τις διαδικασίες που απαιτούνται για την ωρίμανση κάθε ακινήτου, σύμφωνα με το βέλτιστο σενάριο αξιοποίησής του,

δ) τις ενέργειες προσέλκυσης επενδύσεων για την αξιοποίηση των ακινήτων και

ε) τα στοιχεία ταυτότητας των ακινήτων, τα οποία δημοσιεύονται και στον ιστότοπο του Φ.Α.Α.Ε.Δ..

3. Σε περίπτωση αξιοποίησης ακινήτων, το οικονομικό αντικείμενο της οποίας εκτιμάται ότι θα υπερβεί τα δέκα εκατομμύρια (10.000.000) ευρώ, ο Υπουργός Εθνικής Άμυνας ενημερώνει προηγουμένως το Υπουργικό Συμβούλιο και τη Διαρκή Επιτροπή Εθνικής Άμυνας και Εξωτερικών Υποθέσεων της Βουλής των Ελλήνων.

Άρθρο 26

Αξιοποίηση ακινήτων τρίτων φορέων

1. Με απόφαση της διοίκησης των φορέων που εποπτεύονται από το Υπουργείο Εθνικής Άμυνας, πλην του Τ.Α.Εθ.Α., είναι δυνατή η ανάθεση ακινήτων τους προς ωρίμανση και αξιοποίηση στον Φ.Α.Α.Ε.Δ. έναντι διαχειριστικής αμοιβής.

2. Νομικά πρόσωπα δημοσίου και ιδιωτικού δικαίου και φορείς του δημοσίου τομέα της περ. α) της παρ. 1 του άρθρου 14 του ν. 4270/2014 (Α' 143) μπορούν να συνάπτουν προγραμματικές συμβάσεις με τον Φ.Α.Α.Ε.Δ., με τις οποίες να αναθέτουν σε αυτόν την αξιοποίηση ακινήτων της κυριότητάς τους.

ΚΕΦΑΛΑΙΟ Γ'

ΣΧΕΔΙΟ ΔΡΑΣΕΩΝ ΓΙΑ ΤΗ ΔΙΑΧΕΙΡΙΣΗ ΤΩΝ ΣΤΕΓΑΣΤΙΚΩΝ ΑΝΑΓΚΩΝ ΤΩΝ ΣΤΕΛΕΧΩΝ ΤΩΝ ΕΝΟΠΛΩΝ ΔΥΝΑΜΕΩΝ

Άρθρο 27

Σχέδιο δράσεων για τη διαχείριση των στεγαστικών αναγκών των στελεχών των Ενόπλων Δυνάμεων

1. Το Υπουργείο Εθνικής Άμυνας καταρτίζει δεκαετές σχέδιο δράσεων για τη διαχείριση των στεγαστικών αναγκών των στελεχών των Ενόπλων Δυνάμεων.

2. Η κάλυψη των αναγκών αυτών πραγματοποιείται ιδίως μέσω της κατάλληλης ανάπτυξης από το Τ.Α.Εθ.Α. των ακινήτων του, για την κατασκευή, ανακατασκευή, ανακαίνιση και συντήρηση στρατιωτικών οικημάτων και την παραχώρηση της χρήσης τους έναντι αποζημίωσης.

3. Το σχέδιο δράσεων για τη διαχείριση των στεγαστικών αναγκών των στελεχών των Ενόπλων Δυνάμεων περιλαμβάνει τουλάχιστον τα παρακάτω στοιχεία:

α) Τη δυναμικότητα των υφιστάμενων στρατιωτικών οικημάτων,

β) τις τεχνικές ανάγκες και το κόστος συντήρησης των υφιστάμενων στρατιωτικών οικημάτων,

γ) την τεχνική δυνατότητα, τη δυνατότητα χρηματοδότησης και το κόστος κατασκευής και συντήρησης στρατιωτικών οικημάτων,

δ) τη δυνατότητα του Τ.Α.Εθ.Α. να χρηματοδοτήσει με κάθε άμεσο ή έμμεσο τρόπο την κάλυψη των στεγαστικών αναγκών των στελεχών των Ενόπλων Δυνάμεων,

ε) τις στεγαστικές ανάγκες ανά περιοχή,

στ) τις κατηγορίες δικαιούχων και

ζ) το χρονοδιάγραμμα υλοποίησης οροσήμων εκτέλεσής του.

4. Ο Υπουργός Εθνικής Άμυνας ενημερώνει τη Διαρκή Επιτροπή Εθνικής Άμυνας και Εξωτερικών Υποθέσεων της Βουλής των Ελλήνων για το σχέδιο δράσεων για τη διαχείριση των στεγαστικών αναγκών των στελεχών των Ενόπλων Δυνάμεων σύμφωνα με τα ειδικότερα οριζόμενα στον Κανονισμό της Βουλής, εφόσον αυτή το ζητήσει.

Άρθρο 28

Προγραμματικές συμβάσεις - Γενικός Κανονισμός Διαχείρισης Στρατιωτικών Οικημάτων

1. Για την υλοποίηση του σχεδίου δράσεων για τη διαχείριση των στεγαστικών αναγκών των στελεχών των Ενόπλων Δυνάμεων συνάπτονται μεταξύ του οικείου Γενικού Επιτελείου των Ενόπλων Δυνάμεων και του Τ.Α.Εθ.Α. προγραμματικές συμβάσεις για ένα ή περισσότερα ακίνητα, οι οποίες αναρτώνται στην ιστοσελίδα του Τ.Α.Εθ.Α και του Υπουργείου Εθνικής Άμυνας και στις οποίες περιλαμβάνεται:

α) Το φυσικό και οικονομικό αντικείμενο, συμπεριλαμβανομένων των εσόδων υπέρ Τ.Α.Εθ.Α.,

β) το χρονοδιάγραμμα για την κατασκευή και τη συντήρηση των στρατιωτικών οικημάτων,

γ) η μορφή και οι πηγές χρηματοδότησης των εργασιών κατασκευής και συντήρησης στρατιωτικών οικημάτων,

δ) ο τρόπος κατασκευής με αυτεπιστασία ή με ανάθεση σε εργολάβους και

ε) ειδικότερα θέματα για τα οποία καθίσταται αναγκαία η σύμπραξη του Φ.Α.Α.Ε.Δ..

2. Με προγραμματικές συμβάσεις που συνάπτονται μεταξύ του Υπουργείου Εθνικής Άμυνας, του Τ.Α.Εθ.Α. και άλλων υπουργείων επιτρέπεται η χρηματοδότηση από τα υπουργεία της κατασκευής, ανακατασκευής και συντήρησης στρατιωτικών οικημάτων, με αντάλλαγμα τη μερική παραχώρηση της χρήσης τους για την κάλυψη στεγαστικών αναγκών του προσωπικού τους.

3. Η διαχείριση των στρατιωτικών οικημάτων που εντάσσονται στο σχέδιο δράσεων για τη διαχείριση των στεγαστικών αναγκών των στελεχών των Ενόπλων Δυνάμεων και η χρήση τους από τους δικαιούμενους γίνονται σύμφωνα με τον Γενικό Κανονισμό Διαχείρισης Στρατιωτικών Οικημάτων, με τον οποίο καθορίζονται:

α) Τα αρμόδια όργανα, οι όροι, οι προϋποθέσεις, η διαδικασία και οι τεχνικές παράμετροι για την ανάπτυξη και λειτουργία διαβαθμισμένης ψηφιακής πλατφόρμας για την ολοκληρωμένη οπτικοακουστική παρουσίαση των διαθέσιμων στρατιωτικών οικημάτων,

β) τα αρμόδια όργανα, οι όροι, οι προϋποθέσεις και η διαδικασία διακλαδικής μοριοδότησης και επιλογής των δικαιούχων στέγασης, σύμφωνα με την προσωπική, οικογενειακή, οικονομική και υπηρεσιακή τους κατάσταση και τις υπηρεσιακές ανάγκες,

γ) θέματα παράδοσης και παραλαβής των οικημάτων, ελέγχου και βεβαίωσης φθορών, οι όροι αποκατάστασής τους και γενικά ζητήματα διαχείρισης και καθημερινής χρήσης,

δ) ο υπολογισμός της αποζημίωσης που καταβάλλουν τα στελέχη για τη χρήση των στρατιωτικών οικημάτων, οι κατηγορίες δαπανών με τις οποίες επιβαρύνονται, τα

αρμόδια όργανα, οι όροι, η διαδικασία, ο υπολογισμός και ο τρόπος καταβολής των εν λόγω αποζημιώσεων και δαπανών ή συμψηφισμού τους με τη μισθοδοσία τους,

ε) το πρότυπο προγραμματικής σύμβασης μεταξύ Γενικών Επιτελείων και Τ.Α.Εθ.Α. για την κατασκευή και συντήρηση στρατιωτικών οικημάτων και

στ) κάθε άλλη αναγκαία σχετική λεπτομέρεια.

4. Οι πόροι που προέρχονται από την καταβολή αποζημίωσης για την παραχώρηση χρήσης των στρατιωτικών οικημάτων, συμπεριλαμβανομένων των δαπανών που καταβάλλονται για τις υπηρεσίες κοινής ωφέλειας και τη θέρμανση, αποδίδονται στο Τ.Α.Εθ.Α. και διατίθενται αποκλειστικά για την κατασκευή, αναβάθμιση, ανακατασκευή, συντήρηση και ανακαίνιση στρατιωτικών οικημάτων και εγκαταστάσεων.

5. Ειδικώς στις περιπτώσεις στεγαστικών δράσεων που χρηματοδοτούνται αποκλειστικά από το Πρόγραμμα Δημοσίων Επενδύσεων ή το Εθνικό Πρόγραμμα Ανάπτυξης, ποσοστό δεκαπέντε τοις εκατό (15%) έως τριάντα τοις εκατό (30%) των οικημάτων που κατασκευάζονται εκμισθώνεται για τη στέγαση υπαλλήλων του δημοσίου τομέα, κατά την έννοια της περ. α) της παρ. 1 του άρθρου 14 του ν. 4270/2014 (Α' 143).

ΚΕΦΑΛΑΙΟ Δ' ΕΣΩΤΕΡΙΚΟΣ ΕΛΕΓΧΟΣ ΚΑΙ ΟΙΚΟΝΟΜΙΚΗ ΕΠΙΘΕΩΡΗΣΗ Τ.Α.ΕΘ.Α. ΚΑΙ Φ.Α.Α.Ε.Δ. - ΕΙΔΙΚΑ ΘΕΜΑΤΑ ΑΞΙΟΠΟΙΗΣΗΣ ΑΚΙΝΗΤΩΝ

Άρθρο 29 Εσωτερικός έλεγχος και οικονομική επιθεώρηση του Τ.Α.ΕΘ.Α. και του Φ.Α.Α.Ε.Δ.

Ο εσωτερικός έλεγχος του Τ.Α.ΕΘ.Α. και του Φ.Α.Α.Ε.Δ. εμπίπτει στην αρμοδιότητα της Υπηρεσίας Εσωτερικών Υποθέσεων του Υπουργείου Εθνικής Άμυνας. Για την οικονομική τους επιθεώρηση αρμόδια είναι η Διεύθυνση Οικονομικής Επιθεώρησης του Γενικού Επιτελείου Εθνικής Άμυνας.

Άρθρο 30 Φορολογικές ρυθμίσεις

Ο Φ.Α.Α.Ε.Δ. απαλλάσσεται από κάθε φόρο και τέλος για τα έσοδα που προέρχονται από την άσκηση των αρμοδιοτήτων του.

Άρθρο 31 Ακίνητα σε παραμεθόριες περιοχές

1. Το Τ.Α.ΕΘ.Α. εξαιρείται από την εφαρμογή του Κεφαλαίου Β' του ν. 1892/1990 (Α' 101), περί των δικαιωμάτων σε παραμεθόριες περιοχές ως προς την αυτοτελή αξιοποίηση των ακινήτων του.

2. Για την άσκηση των αρμοδιοτήτων του Φ.Α.Α.Ε.Δ. εφαρμόζεται αναλόγως η παρ. 3 του άρθρου 26 του ν. 1892/1990, περί της διαδικασίας άρσης απαγορεύσεων δικαιωμάτων σε παραμεθόριες περιοχές.

Άρθρο 32 Ματαίωση διαδικασίας αξιοποίησης

Με ειδικά αιτιολογημένη απόφαση του Συμβουλίου Άμυνας του άρθρου 8 του ν. 2292/1995 (Α' 35) ματαιώ-

νεται η διαδικασία αξιοποίησης ακινήτων του παρόντος νόμου σε οποιοδήποτε στάδιο για σοβαρούς λόγους εθνικής άμυνας και ασφάλειας, μη θιγομένης πάντως της εφαρμογής των διατάξεων του ν. 5202/2025 (Α' 84), περί λήψης μέτρων εφαρμογής του Κανονισμού (ΕΕ) 2019/452 για τη θέσπιση πλαισίου ελέγχου άμεσων ξένων επενδύσεων στην Ένωση για λόγους ασφάλειας και δημόσιας τάξης.

ΚΕΦΑΛΑΙΟ Ε' ΕΞΟΥΣΙΟΔΟΤΙΚΕΣ, ΜΕΤΑΒΑΤΙΚΕΣ ΚΑΙ ΚΑΤΑΡΓΟΥΜΕΝΕΣ ΔΙΑΤΑΞΕΙΣ

Άρθρο 33 Εξουσιοδοτικές διατάξεις

1. Με απόφαση του Υπουργού Εθνικής Άμυνας, η οποία εκδίδεται κατόπιν εισήγησης του Τ.Α.ΕΘ.Α., εγκρίνεται ο Πίνακας Οργάνωσης και Υλικού του Τ.Α.ΕΘ.Α. της παρ. 3 του άρθρου 3, με τον οποίο καθορίζονται η κατανομή των οργανικών θέσεων, η οργάνωση, τα περιγράμματα θέσεων εργασίας, οι κλάδοι και οι ειδικότητες του προσωπικού και κάθε άλλο θέμα σχετικό με την οργάνωση του Τ.Α.ΕΘ.Α..

2. Με προεδρικό διάταγμα που εκδίδεται με πρόταση του Υπουργού Εθνικής Άμυνας, η οποία εκδίδεται κατόπιν εισήγησης του Τ.Α.ΕΘ.Α., εγκρίνεται ο Κανονισμός Οργάνωσης και Λειτουργίας του Τ.Α.ΕΘ.Α. της παρ. 3 του άρθρου 3, με τον οποίο καθορίζονται θέματα εσωτερικής του λειτουργίας, η διάρθρωση και οι αρμοδιότητες των υπηρεσιών και του προσωπικού του, η αναπλήρωση των οργάνων του, τα θέματα οικονομικής διαχείρισης, προϋπολογισμού, απολογισμού, ισολογισμού και περιουσίας, καθώς και άλλο σχετικό θέμα που είναι αναγκαίο για τη λειτουργία του Τ.Α.ΕΘ.Α..

3. Με απόφαση του Υπουργού Εθνικής Άμυνας, η οποία εκδίδεται κατόπιν εισήγησης του Τ.Α.ΕΘ.Α., εγκρίνεται ο Εσωτερικός Κανονισμός Διαχείρισης Ακινήτων της περ. β) του άρθρου 5, στον οποίο, με την επιφύλαξη της παρ. 4, εξειδικεύεται κάθε θέμα που αφορά στην άσκηση των αρμοδιοτήτων του Τ.Α.ΕΘ.Α. ως προς τη διαχείριση των ακινήτων του και καθορίζεται κάθε αναγκαία διαδικασία και κάθε άλλο σχετικό θέμα.

4. Με κοινή απόφαση των Υπουργών Εθνικής Άμυνας, Εθνικής Οικονομίας και Οικονομικών και Ψηφιακής Διακυβέρνησης, η οποία εκδίδεται κατόπιν εισήγησης του Αρχηγού του Γενικού Επιτελείου Εθνικής Άμυνας, εξειδικεύονται τα αναγκαία κτηματολογικά και γεωμετρικά στοιχεία των ακινήτων των παρ. 4 και 5 του άρθρου 6, συμπεριλαμβανομένου του Κωδικού Ακινήτου Εθνικού Κτηματολογίου (ΚΑΕΚ), και κάθε άλλο θέμα που αφορά στον τρόπο και τη διαδικασία ολοκλήρωσης των μεταβολών επί των κτηματολογικών εγγραφών για την εφαρμογή της παρ. 4 του άρθρου 6.

5. Με απόφαση του Υπουργού Εθνικής Άμυνας, η οποία εκδίδεται κατόπιν εισήγησης του Τ.Α.ΕΘ.Α. και σύμφωνης γνώμης της Γενικής Διεύθυνσης Οικονομικού Σχεδιασμού και Υποστήριξης του Υπουργείου Εθνικής Άμυνας, εγκρίνεται έκτακτη χρηματοδότηση ή επιχορήγηση του Τ.Α.ΕΘ.Α. από τον προϋπολογισμό του Υπουργείου

Εθνικής Άμυνας ή των Γενικών Επιτελείων των Ενόπλων Δυνάμεων για την εφαρμογή της περ. ε) του άρθρου 7.

6. Με απόφαση της Διοικούσας Επιτροπής του Τ.Α.Εθ.Α., καθορίζονται το ακριβές περιεχόμενο και οι κατηγορίες των πληροφοριών του Ολοκληρωμένου Πληροφοριακού Συστήματος Ακινήτων του άρθρου 11, οι τεχνικές παράμετροι και οι προδιαγραφές λειτουργίας του, θέματα εμπιστευτικότητας και απορρήτου και κάθε άλλο σχετικό θέμα για τη λειτουργία του.

7. Με απόφαση του Συμβουλίου Αρχηγών Γενικών Επιτελείων των Ενόπλων Δυνάμεων, η οποία εκδίδεται κατόπιν εισήγησης του οικείου κλάδου των Ενόπλων Δυνάμεων, χαρακτηρίζονται τα ακίνητα των εποπτευομένων φορέων του Υπουργείου Εθνικής Άμυνας ως μη επιχειρησιακά αναγκαία για τις Ένοπλες Δυνάμεις για την εφαρμογή του άρθρου 13.

8. Με κοινή απόφαση των Υπουργών Εθνικής Άμυνας, Εθνικής Οικονομίας και Οικονομικών και Ανάπτυξης, η οποία εκδίδεται κατόπιν εισήγησης του Φ.Α.Α.Ε.Δ., καθορίζονται οι όροι και οι προϋποθέσεις σχετικά με τη συμμετοχή του Φ.Α.Α.Ε.Δ. σε εταιρείες ειδικού σκοπού της περ. γ) της παρ. 1 του άρθρου 14.

9. Με απόφαση της Διοικούσας Επιτροπής του Τ.Α.Εθ.Α., η οποία εκδίδεται κατόπιν εισήγησης του Φ.Α.Α.Ε.Δ. και σύμφωνης γνώμης της Γενικής Διεύθυνσης Οικονομικού Σχεδιασμού και Υποστήριξης του Υπουργείου Εθνικής Άμυνας, εγκρίνεται η τακτική και έκτακτη χρηματοδότηση του Φ.Α.Α.Ε.Δ. από τον προϋπολογισμό του Τ.Α.Εθ.Α. για την εφαρμογή της περ. α) της παρ. 1 του άρθρου 15.

10. Με απόφαση του Υπουργού Εθνικής Άμυνας, η οποία εκδίδεται κατόπιν εισήγησης του Φ.Α.Α.Ε.Δ. και σύμφωνης γνώμης της Γενικής Διεύθυνσης Οικονομικού Σχεδιασμού και Υποστήριξης του Υπουργείου Εθνικής Άμυνας, εγκρίνεται έκτακτη επιχορήγηση του Φ.Α.Α.Ε.Δ. από τον προϋπολογισμό του Υπουργείου Εθνικής Άμυνας για την εφαρμογή της περ. β) της παρ. 1 του άρθρου 15.

11. Με κοινή απόφαση των Υπουργών Εθνικής Άμυνας και Εθνικής Οικονομίας και Οικονομικών, καθορίζεται η αμοιβή του προέδρου του διοικητικού συμβουλίου του Φ.Α.Α.Ε.Δ. και των μελών της περ. δ) της παρ. 1 του άρθρου 17 του διοικητικού συμβουλίου του Φ.Α.Α.Ε.Δ., εντός των ορίων της παρ. 1 του άρθρου 28 του ν. 4354/2015 (Α' 176), περί ανωτάτων αποδοχών.

12. Με κοινή απόφαση των Υπουργών Εθνικής Άμυνας, Εθνικής Οικονομίας και Οικονομικών και Εσωτερικών, η οποία εκδίδεται με εισήγηση του Φ.Α.Α.Ε.Δ., εγκρίνεται ο Οργανισμός του Φ.Α.Α.Ε.Δ. του άρθρου 21.

13. Με απόφαση του Υπουργού Εθνικής Άμυνας, η οποία εκδίδεται με εισήγηση του Φ.Α.Α.Ε.Δ., εγκρίνεται ο Κανονισμός Εσωτερικής Λειτουργίας του Φ.Α.Α.Ε.Δ. του άρθρου 22.

14. Με κοινή απόφαση των Υπουργών Εθνικής Άμυνας, Εθνικής Οικονομίας και Οικονομικών και Ανάπτυξης, η οποία εκδίδεται με εισήγηση του Φ.Α.Α.Ε.Δ., εγκρίνεται ο Κανονισμός Διαδικασιών Αξιοποίησης Ακινήτων της παρ. 2 του άρθρου 23.

15. Με απόφαση του Υπουργού Εθνικής Άμυνας, η οποία εκδίδεται με εισήγηση του Φ.Α.Α.Ε.Δ., κατόπιν

γνώμης του Τ.Α.Εθ.Α. και της Διαρκούς Επιτροπής Εθνικής Άμυνας και Εξωτερικών Υποθέσεων της Βουλής των Ελλήνων, εγκρίνεται το Στρατηγικό Σχέδιο Αξιοποίησης Ακινήτων του άρθρου 25.

16. Με απόφαση του Υπουργού Εθνικής Άμυνας, εγκρίνεται το σχέδιο δράσεων για τη διαχείριση των στεγαστικών αναγκών των στελεχών των Ενόπλων Δυνάμεων του άρθρου 27. Η απόφαση αυτή εκδίδεται ύστερα από γνώμη του Αρχηγού ΓΕΕΘΑ, κατόπιν εισηγήσεων που υποβάλλονται εκ μέρους των Γενικών Επιτελείων των Κλάδων των Ενόπλων Δυνάμεων σχετικά με τις στεγαστικές ανάγκες του προσωπικού τους για τα επόμενα δέκα (10) έτη και εκ μέρους του Διευθυντή του Τ.Α.Εθ.Α. σχετικά με την κατάσταση των ακινήτων, των εκτιμώμενων εσόδων και των εξόδων του Τ.Α.Εθ.Α. για τα επόμενα δέκα (10) έτη, αντίστοιχα.

17. Με απόφαση του Υπουργού Εθνικής Άμυνας, η οποία εκδίδεται κατόπιν εισήγησης του Αρχηγού ΓΕΕΘΑ, εγκρίνεται ο Γενικός Κανονισμός Διαχείρισης Στρατιωτικών Οικημάτων της παρ. 3 του άρθρου 28.

18. Με κοινή απόφαση των Υπουργών Εθνικής Άμυνας, Εθνικής Οικονομίας και Οικονομικών, Κοινωνικής Συνοχής και Οικογένειας και του κατά περίπτωση αρμόδιου υπουργού, καθορίζονται το ποσοστό οικημάτων που παραχωρούνται για τη στέγαση υπαλλήλων, οι όροι και οι προϋποθέσεις της στέγασης, ο προσδιορισμός των κριτηρίων καθορισμού του ύψους του μισθώματος, θέματα ασφάλειας των εγκαταστάσεων, τα κριτήρια, τα δικαιολογητικά και η διαδικασία επιλογής των υπαλλήλων του δημοσίου τομέα που στεγάζονται στα οικήματα και κάθε άλλη αναγκαία λεπτομέρεια για την εφαρμογή της παρ. 5 του άρθρου 28.

Άρθρο 34 Μεταβατικές διατάξεις

1. Μέχρι την έναρξη λειτουργίας του Τ.Α.Εθ.Α., ανατίθενται με απόφαση του Υπουργού Εθνικής Άμυνας, καθήκοντα μεταβατικού Διευθυντή του Τ.Α.Εθ.Α., στον αρχαιότερο μεταξύ των διευθυντών των συγχωνευόμενων ταμείων, παράλληλα με την άσκηση των κύριων καθηκόντων του. Ο μεταβατικός Διευθυντής, μεταξύ άλλων, εκπροσωπεί το Τ.Α.Εθ.Α. έναντι φυσικών και νομικών προσώπων ιδιωτικού και δημοσίου δικαίου, ενώπιον συμβολαιογράφων, δικηγόρων και δικαστικών αρχών, οργανισμών τοπικής αυτοδιοίκησης (Ο.Τ.Α.) α' και β' βαθμού και κάθε δημόσιας αρχής, εκδίδει Αριθμό Φορολογικού Μητρώου, συστήνει τραπεζικούς λογαριασμούς και προβαίνει σε κάθε ενέργεια, σε συνεργασία με τους συναρμόδιους φορείς, για την εξασφάλιση της εύρυθμης έναρξης της λειτουργίας του Τ.Α.Εθ.Α. και για την εγκατάσταση των υπηρεσιών του.

2. Για την καταγραφή του συνόλου της ακίνητης και κινητής περιουσίας των συγχωνευόμενων ταμείων, συστήνεται τριμελής επιτροπή στην οποία συμμετέχουν ο μεταβατικός Διευθυντής του Τ.Α.Εθ.Α. ως πρόεδρος και οι διευθυντές των λοιπών συγχωνευόμενων ταμείων ως μέλη. Η επιτροπή συγκροτείται με απόφαση του Υπουργού Εθνικής Άμυνας. Για την εκπλήρωση του σκοπού της, η επιτροπή συνεργάζεται με κάθε αρμόδιο φορέα και

παραδίδει σχετική έκθεση καταγραφής στον μεταβατικό Διευθυντή του Τ.Α.Εθ.Α. για την εκτέλεση των καθηκόντων του σύμφωνα με την παρ. 1.

3. Ο Διευθυντής της ΥΠ.Α.Α.Π.Ε.Δ., παράλληλα με τα καθήκοντα της θέσης του, ασκεί καθήκοντα Προέδρου του διοικητικού συμβουλίου του Φ.Α.Α.Ε.Δ. μέχρι την έναρξη λειτουργίας του. Μεταξύ άλλων, εκπροσωπεί τον Φ.Α.Α.Ε.Δ. έναντι φυσικών και νομικών προσώπων ιδιωτικού και δημοσίου δικαίου και ενώπιον συμβολαιογράφων, δικηγόρων, δικαστικών αρχών, Ο.Τ.Α. και κάθε δημόσιας αρχής, μεριμνά για την έκδοση Αριθμού Φορολογικού Μητρώου και τη σύσταση τραπεζικών λογαριασμών, συνεργάζεται με συναρμόδιους φορείς για την εξασφάλιση της εύρυθμης έναρξης λειτουργίας του Φ.Α.Α.Ε.Δ. και ασκεί κάθε απαραίτητη ενέργεια για την ολοκλήρωση των διαδικασιών που απαιτούνται για τον διορισμό του διοικητικού συμβουλίου του Φ.Α.Α.Ε.Δ..

4. Δικαιοπραξίες οι οποίες έχουν συναφθεί προ της έναρξης ισχύος του παρόντος και με τις οποίες συστήνονται δικαιώματα επί των ακινήτων της παρ. 1 του άρθρου 6, παραμένουν σε ισχύ και εκτελούνται σύμφωνα με το νομικό πλαίσιο υπό το οποίο καταρτίστηκαν, χωρίς δυνατότητα ανανέωσης.

Άρθρο 35

Καταργούμενες διατάξεις

1. Από την έναρξη λειτουργίας του Τ.Α.Εθ.Α., καταργούνται:

α) Ο ν. ΒΨΟΔ/1900 (Α' 288), περί σύστασης του Ταμείου Εθνικού Στόλου,

β) ο ν. ΓΚΔ/1904 (Α' 122), περί σύστασης λαχείου του Εθνικού Στόλου,

γ) ο ν. 4407/1929 (Α' 316), περί σύστασης του Ταμείου Εθνικής Άμυνας,

δ) ο ν. 4944/1931 (Α' 107), περί τροποποίησης και συμπλήρωσης διατάξεων που αφορούν στο Ταμείο Εθνικού Στόλου,

ε) ο α.ν. 1417/1950 (Α' 59), περί πόρων του Ταμείου Εθνικής Άμυνας,

στ) το ν.δ. 2475/1953 (Α' 191), περί καθορισμού της σχέσης των Αξιοματικών που έχουν εγκατασταθεί σε στρατιωτικά οικήματα από τη Στρατιωτική Υπηρεσία,

ζ) το ν.δ. 3960/1959 (Α' 153), περί του Ταμείου Αεροπορικής Άμυνας,

η) το ν.δ. 764/1970 (Α' 280), περί του τρόπου αποδοχής δωρεών από τα Ταμεία Εθνικής Άμυνας και Αεροπορικής Άμυνας,

θ) το ν.δ. 93/1973 (Α' 169), περί συμπλήρωσης των διατάξεων περί εκμισθώσεως ακινήτων των Ταμείων Εθνικής Άμυνας, Εθνικού Στόλου και Αεροπορικής Άμυνας,

ι) το ν.δ. 478/1974 (Α' 187), περί τροποποίησης και συμπλήρωσης της περί των Ταμείων Εθνικής Άμυνας, Εθνικού Στόλου και Αεροπορικής Άμυνας, νομοθεσίας,

ια) ο ν. 2745/1999 (Α' 224), περί σύστασης προσωρινής υπηρεσίας για την αξιοποίηση και μετεγκατάσταση στρατοπέδων και

ιβ) το π.δ. 96/2000 (Α' 79), περί ρύθμισης θεμάτων της προσωρινής υπηρεσίας αξιοποίησης και μετεγκατάστασης στρατοπέδων.

2. Με την επιφύλαξη της παρ. 4 του άρθρου 34, καταργούνται:

α) Η υπ' αρ. 347656/25.7.1991 (Β' 653) απόφαση του Υπουργού Εθνικής Άμυνας «Διαδικασία εκμισθώσεως ακινήτων του Ταμείου Αεροπορικής Άμυνας»,

β) η υπό στοιχεία Φ.914.2/Γ/1920/Σ.813/20.6.2007 (Β' 999) απόφαση του Υφυπουργού Εθνικής Άμυνας «Καθορισμός της διαδικασίας εκμισθώσεως ακινήτων ιδιοκτησίας ΤΕΘΑ» και

γ) το άρθρο 84 του ν. 3883/2010 (Α' 167), περί χρήσης στρατιωτικών ακινήτων από Ο.Τ.Α..

3. Από την έναρξη λειτουργίας του Φ.Α.Α.Ε.Δ. καταργούνται:

α) Τα άρθρα 9 έως και 16 του Κεφαλαίου Γ' του ν. 4407/2016 (Α' 134), περί σύστασης Υπηρεσίας Αξιοποίησης της Ακίνητης Περιουσίας των Ενόπλων Δυνάμεων (ΥΠ.Α.Α.Π.Ε.Δ.), εκτός της παρ. 13 του άρθρου 11 και

β) η υπό στοιχεία Φ.000/22/247681/Σ.727/11.11.2016 κοινή απόφαση των Υπουργών Εθνικής Άμυνας και Οικονομικών, περί ρύθμισης θεμάτων για την Υπηρεσία Αξιοποίησης της Ακίνητης Περιουσίας των Ενόπλων Δυνάμεων (ΥΠ.Α.Α.Π.Ε.Δ) (Β' 3786).

ΜΕΡΟΣ Γ'

ΛΟΙΠΕΣ ΔΙΑΤΑΞΕΙΣ

Άρθρο 36

Υπολογισμός ύψους

του εφάπαξ βοηθήματος που αφορά στη μετοχική σχέση με ειδικό λογαριασμό έως την 31η.12.2014 -

Τροποποίηση περ. α) παρ. 1 άρθρου 17 ν.δ. 398/1974

Στο πρώτο εδάφιο της περ. α) της παρ. 1 του άρθρου 17 του ν.δ. 398/1974 (Α' 116), περί καθορισμού ποσού βοηθήματος, επέρχονται οι ακόλουθες τροποποιήσεις: α) Μετά τις λέξεις «συνθηκών εργασίας» προστίθενται οι λέξεις «και επικινδυνότητας», β) μετά τη λέξη «υπηρεσία» προστίθενται οι λέξεις «, όπως αυτό ίσχυε μέχρι την 30ή.6.2025,» και η περ. α), μετά από νομοτεχνικές βελτιώσεις, διαμορφώνεται ως εξής:

«α) Για χρόνο μετοχικής σχέσης έως τις 31.12.2014, το ύψος του βοηθήματος προκύπτει από τον πολλαπλασιασμό των ετών συμμετοχής τους στον Ειδικό Λογαριασμό επί του αθροίσματος του βασικού μισθού του μισθολογικού κλιμακίου στο οποίο είναι ενταγμένοι και του επιδόματος ιδιαίτερων συνθηκών εργασίας και επικινδυνότητας που λαμβάνουν κατά την ημερομηνία εξόδου τους από την υπηρεσία, όπως αυτό ίσχυε μέχρι την 30ή.6.2025, προσαυξημένου με το ποσό των εκατόν εβδομήντα έξι (176) ευρώ. Χρόνος συμμετοχής στον Ειδικό Λογαριασμό μικρότερος του έτους προσμετράται αναλόγως των μηνών συμμετοχής στο έτος αυτό. Για την εφαρμογή του προηγούμενου εδαφίου, τυχόν χρόνος συμμετοχής ίσος ή μεγαλύτερος των δεκαπέντε (15) ημερών λογίζεται ως πλήρης μήνας, ενώ τυχόν χρόνος συμμετοχής μικρότερος των δεκαπέντε (15) ημερών δεν υπολογίζεται.»

Άρθρο 37
Επιβολή και κατανομή κρατήσεων
σε συμβάσεις του Υπουργείου
Εθνικής Άμυνας

1. Για την ενίσχυση των εσόδων των Μετοχικών Ταμείων, των Ειδικών Λογαριασμών Αλληλοβοηθείας και των Ειδικών Κλάδων Οικονομικής Ενίσχυσης Μερισματούχων των Κλάδων των Ενόπλων Δυνάμεων, επιβάλλεται κράτηση ύψους έξι τοις εκατό (6%) επί της καθαρής αξίας της σύμβασης, σε δαπάνες από συμβάσεις προμηθειών, υπηρεσιών, έργων, μισθωμάτων και μελετών, οι οποίες διενεργούνται σε βάρος του τακτικού προϋπολογισμού του Υπουργείου Εθνικής Άμυνας.

2. Προς ενίσχυση των εσόδων των ανωτέρω φορέων, τα ποσά από την κράτηση της παρ. 1 κατανέμονται ως εξής:

α) Μέχρι το ποσό που αντιστοιχεί στον μέσο όρο των εσόδων που έχουν εγγραφεί από το έτος 2020 έως και το έτος 2024 υπέρ των Μετοχικών Ταμείων και των Ειδικών Λογαριασμών Αλληλοβοηθείας των Κλάδων των Ενόπλων Δυνάμεων στον Κωδικό Αριθμό Εσόδου 1192, «Έσοδα από κρατήσεις σε δαπάνες ή έσοδα του Δημοσίου, άλλων Ν.Π.Δ.Δ., Οργανισμών κ.τ.λ.» σύμφωνα με το Σύστημα Ενοποίησης Χρηματοοικονομικών Αναφορών Φορέων Γενικής Κυβέρνησης, στους φορείς της παρ. 3 και

β) το τυχόν υπερβάλλον ποσό χρησιμοποιείται αποκλειστικά για τη χρηματοδότηση του σχεδίου δράσεων για τη διαχείριση των στεγαστικών αναγκών των στελεχών των Ενόπλων Δυνάμεων και μετά την ολοκλήρωση αυτού, για τη βελτίωση των συνθηκών διαβίωσης των εν ενεργεία και εν αποστρατεία στελεχών των Ενόπλων Δυνάμεων.

3. Τα ποσά της περ. α) της παρ. 2 κατανέμονται ως εξής:

α) Επ' ωφελεία των κατωτέρω φορέων, που εποπτεύονται από το Υπουργείο Εθνικής Άμυνας διά του Γενικού Επιτελείου Στρατού, σε ποσοστό σαράντα τέσσερα τοις εκατό (44%), επιμεριζόμενο στο Μετοχικό Ταμείο Στρατού σε ποσοστό πενήντα πέντε τοις εκατό (55%), στον Ειδικό Κλάδο Οικονομικής Ενίσχυσης Μερισματούχων Στρατού σε ποσοστό είκοσι ένα τοις εκατό (21%) και στον Ειδικό Λογαριασμό Αλληλοβοηθείας Στρατού σε ποσοστό είκοσι τέσσερα τοις εκατό (24%),

β) επ' ωφελεία των κατωτέρω φορέων, που εποπτεύονται από το Υπουργείο Εθνικής Άμυνας διά του Γενικού Επιτελείου Ναυτικού, σε ποσοστό είκοσι τρία τοις εκατό (23%), επιμεριζόμενο στο Μετοχικό Ταμείο Ναυτικού σε ποσοστό εξήντα επτά τοις εκατό (67%) και στον Ειδικό Λογαριασμό Αλληλοβοηθείας Ναυτικού σε ποσοστό τριάντα τρία τοις εκατό (33%) και

γ) επ' ωφελεία των κατωτέρω φορέων που εποπτεύονται από το Υπουργείο Εθνικής Άμυνας διά του Γενικού Επιτελείου Αεροπορίας σε ποσοστό τριάντα τρία τοις εκατό (33%), επιμεριζόμενο στο Μετοχικό Ταμείο Αεροπορίας σε ποσοστό εξήντα επτά τοις εκατό (67%) και στον Ειδικό Λογαριασμό Αλληλοβοηθείας Αεροπορίας σε ποσοστό τριάντα τρία τοις εκατό (33%).

4. Συμβάσεις προμηθειών, υπηρεσιών, έργων, μισθωμάτων και μελετών, οι οποίες διενεργούνται σε βάρος

του τακτικού προϋπολογισμού ή του Προϋπολογισμού Δημοσίων Επενδύσεων του Υπουργείου Εθνικής Άμυνας, εξαιρουμένων αυτών της περ. α) της παρ. 7, δεν υπάγονται στις κρατήσεις που προβλέπονται στις παρακάτω διατάξεις:

α) Την παρ. 17 του άρθρου 14 του π.δ. 10 Μαΐ/20 Ιουλ 1926 (Α' 241), περί των πόρων του Μετοχικού Ταμείου Στρατού,

β) το άρθρο 44 του π.δ. 21/31 Οκτ 1932 (Α' 387), περί των ποσοστών προμηθειών που περιλαμβάνονται στους πόρους του Μετοχικού Ταμείου Πολεμικού Ναυτικού,

γ) την παρ. 11 του άρθρου 4 του α.ν. 1988/1939 (Α' 414), περί των πόρων του Μετοχικού Ταμείου Β. Αεροπορίας,

δ) την παρ. 7 του άρθρου 7 του ν.δ. 3981/1959 (Α' 193), περί του Ειδικού Κανονισμού οργάνωσης των υπηρεσιών του Μετοχικού Ταμείου Β. Αεροπορίας και

ε) την παρ. 6 του άρθρου 21 του ν.δ. 398/1974 (Α' 116), περί των κρατήσεων και πόρων υπέρ των Ταμείων Αλληλοβοηθείας Στρατού, Ναυτικού και Αεροπορίας.

5. Αρμόδια για την είσπραξη, τη λογιστική παρακολούθηση, την κατανομή και τον επιμερισμό των ποσών του παρόντος άρθρου είναι η Μονάδα Υποστήριξης του Υπουργείου Εθνικής Άμυνας.

6.α) Με κοινή απόφαση των Υπουργών Εθνικής Άμυνας και Εθνικής Οικονομίας και Οικονομικών, η οποία εκδίδεται κατόπιν εισήγησης του Συμβουλίου των Αρχηγών των Γενικών Επιτελείων των Ενόπλων Δυνάμεων, μπορεί:

αα) να ανακαθορίζονται τα ποσοστά επιμερισμού των ποσών που κατανέμονται ανά φορέα των περ. α), β) και γ) της παρ. 3 και

αβ) ειδικά για τις περ. β) και γ) της παρ. 3 να προστίθενται στους δικαιούχους επιμερισμού οι οικείοι Ειδικοί Κλάδοι Οικονομικής Ενίσχυσης Μερισματούχων.

β) Με απόφαση του Υπουργού Εθνικής Άμυνας, η οποία εκδίδεται κατόπιν εισήγησης του Τ.Α.Εθ.Α. και σύμφωνης γνώμης της Γενικής Διεύθυνσης Οικονομικού Σχεδιασμού και Υποστήριξης του Υπουργείου Εθνικής Άμυνας, καθορίζεται το ποσοστό από τους πόρους του Τ.Α.Εθ.Α. που κατανέμεται για τη βελτίωση των συνθηκών διαβίωσης των εν ενεργεία και εν αποστρατεία στελεχών των Ενόπλων Δυνάμεων, εφόσον το σχέδιο δράσεων για τη διαχείριση των στεγαστικών αναγκών των στελεχών των Ενόπλων Δυνάμεων έχει ολοκληρωθεί.

7.α) Για συμβάσεις που εκτελούνται ή των οποίων οι διαδικασίες ανάθεσης έχουν εκκινήσει κατά την έναρξη ισχύος του παρόντος:

αα) δεν επιβάλλεται η κράτηση της παρ. 1 και

αβ) ποσά που παρακρατούνται υπέρ των Μετοχικών Ταμείων και των Ειδικών Λογαριασμών Αλληλοβοηθείας των Κλάδων των Ενόπλων Δυνάμεων κατανέμονται και επιμερίζονται σύμφωνα με τις παρ. 2 και 3.

β) Ειδικά για το έτος 2025, στον υπολογισμό του ποσού της περ. α) της παρ. 2 προσμετρώνται τα ποσά που εισέπραξαν οι φορείς της παρ. 3, σύμφωνα με τις περ. α) έως ε) της παρ. 4, για δαπάνες που διενεργήθηκαν σε βάρος του τακτικού προϋπολογισμού και του Προϋπολογισμού Δημοσίων Επενδύσεων του Υπουργείου Εθνικής Άμυνας από την 1η Ιανουαρίου 2025 έως την έναρξη ισχύος του παρόντος.

Άρθρο 38 **Πολυεξόμηση ακινήτων** **των Ενόπλων Δυνάμεων**

Ειδικά Πολυεξομικά Σχέδια (Ε.Π.Σ.) του άρθρου 8 του ν. 4447/2016 (Α' 241) δύναται να εκπονούνται και για ακίνητα των Ενόπλων Δυνάμεων ή τμήματα αυτών. Στην περίπτωση αυτή, η κίνηση της διαδικασίας για τη σύμβαση Ε.Π.Σ. γίνεται από τον κύριο των ακινήτων αυτών.

Άρθρο 39 **Τροποποίηση στοιχείων διαμερίσματος** **που παραχωρείται στο Ταμείο Εθνικής Άμυνας** **από τον Δήμο Παύλου Μελά - Τροποποίηση** **άρθρου 51 ν. 4465/2017**

1. Στο άρθρο 51 του ν. 4465/2017 (Α' 47), περί παραχώρησης ποσοστού συγκυριότητας του Ελληνικού Δημοσίου επί ακινήτου προς το Ταμείο Εθνικής Άμυνας (Τ.ΕΘ.Α.), επέρχονται οι ακόλουθες τροποποιήσεις: α) στην παρ. 2, αα) ο αριθμός «332.103,98» αντικαθίσταται από τις λέξεις «τριακοσίων τριάντα μία χιλιάδων εξακοσίων ογδόντα έξι κόμμα σαράντα (331.686,40)», αβ) ο αριθμός «84» αντικαθίσταται από τον αριθμό «88», αγ) η ημερομηνία «17 Ιουνίου 2017» αντικαθίσταται με την ημερομηνία «16 Οκτωβρίου 2024» και αδ) οι λέξεις «Ατνώνιου Καραλή» αντικαθίστανται από τις λέξεις «Σταύρου Κυδώνη», β) προστίθεται παρ. 3 και μετά από νομοτεχνικές βελτιώσεις, το άρθρο 51 διαμορφώνεται ως εξής:

«Άρθρο 51 **Παραχώρηση ποσοστού συγκυριότητας** **του Ελληνικού Δημοσίου επί ακινήτου** **προς το Ταμείο Εθνικής Άμυνας (Τ.ΕΘ.Α.)**

1. Το Ελληνικό Δημόσιο παραχωρεί χωρίς αντάλλαγμα στο Ταμείο Εθνικής Άμυνας ποσοστό πενήντα τοις εκατό (50%) αδιάθετα, της κυριότητάς του, επί του ακινήτου με ΚΑΕΚ 191116101020, συνολικού εμβαδού 73.627, 36 τ.μ., το οποίο βρίσκεται στον Δήμο Παύλου Μελά, της Περιφερειακής Ενότητας Θεσσαλονίκης, της Περιφέρειας Κεντρικής Μακεδονίας, όπως αυτό εμφανίζεται στο συνημμένο Παράρτημα 1, που αποτελεί αναπόσπαστο μέρος του παρόντος νόμου.

2. Παραχωρείται κατά χρήση για ενενήντα εννέα (99) έτη, από το Ταμείο Εθνικής Άμυνας στον Δήμο Παύλου Μελά της Περιφερειακής Ενότητας Θεσσαλονίκης, προς εξυπηρέτηση λόγων γενικού συμφέροντος και με τους ειδικότερους όρους που προβλέπονται στη μεταξύ τους

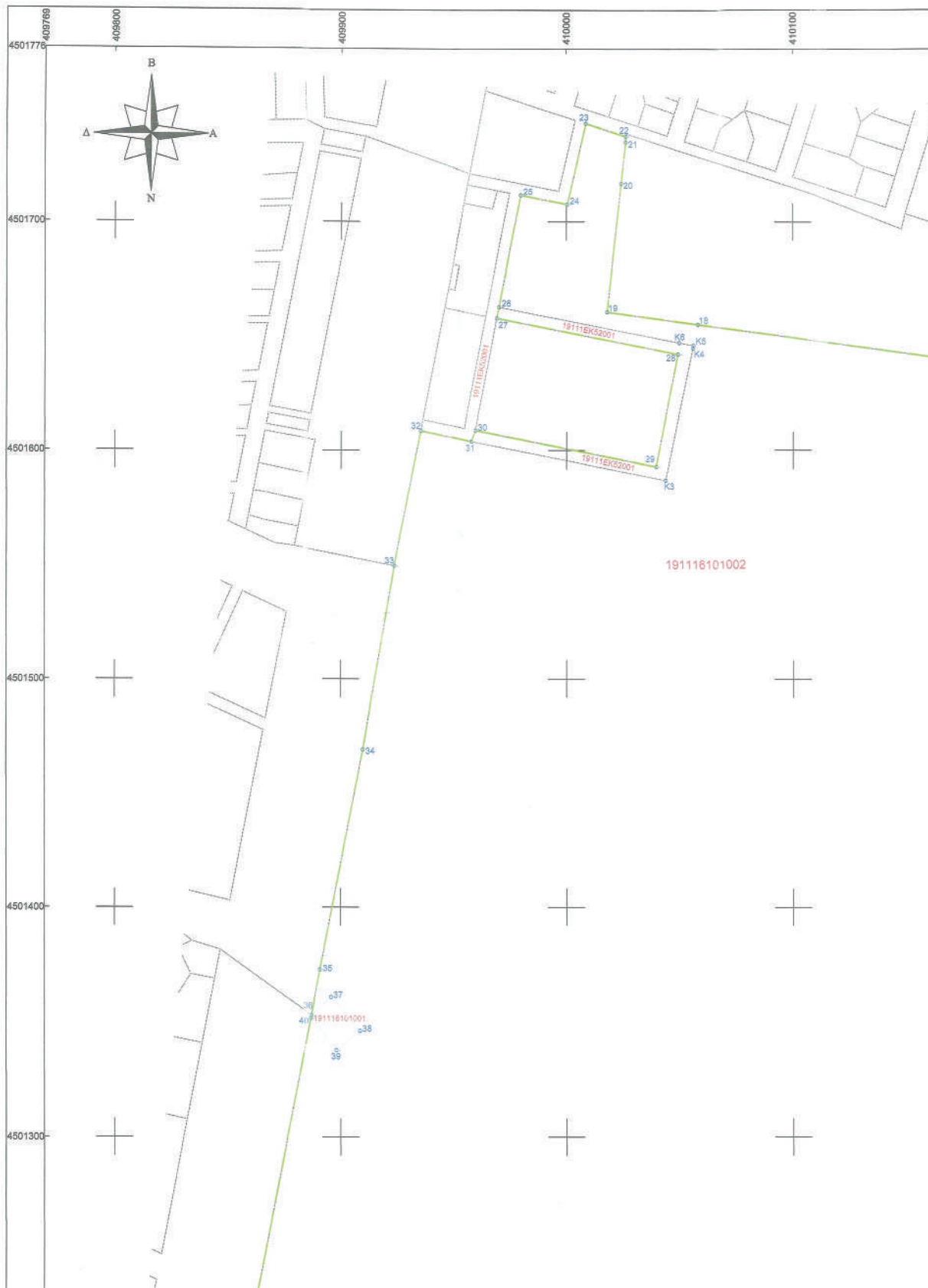
σύμβαση, έκταση τριακοσίων τριάντα μία χιλιάδων εξακοσίων ογδόντα έξι κόμμα σαράντα (331.686,40) τ.μ., που αποτελεί μέρος του ακινήτου του πρώην στρατοπέδου «Παύλου Μελά», όπως εμφανίζεται και ορίζεται από τα σημεία 1-2-3...- 88-1 στο από 16 Οκτωβρίου 2024 τοπογραφικό διάγραμμα του Διπλωματούχου Τοπογράφου Μηχανικού ΕΜΠ Σταύρου Κυδώνη, που προσαρτάται στο παρόν ως Παράρτημα Α', με αντάλλαγμα την παραχώρηση προς το Ταμείο Εθνικής Άμυνας της κυριότητας ογδόντα τριών (83) διαμερισμάτων κυριότητας του Δήμου Παύλου Μελά, όπως αυτά εμφανίζονται στον συνημμένο στο παρόν Πίνακα, ως Παράρτημα Β': Σκοπός της παραχώρησης της ως άνω έκτασης του στρατοπέδου είναι η αξιοποίηση της παραχωρούμενης έκτασης του πρώην στρατοπέδου «Παύλου Μελά», με στόχο την ενσωμάτωση του χώρου αυτού στον αστικό ιστό και την κοινωνική ζωή της πόλης, ως χώρου υπερτοπικού πρασίνου, για χρήσεις πολιτισμού και αναψυχής μικρής κλίμακας και την ταυτόχρονη προστασία και ανάδειξή του ως τόπο πολιτιστικής κληρονομιάς. Σκοπός δε, της παραχώρησης της κυριότητας των ως άνω 83 διαμερισμάτων είναι η ικανοποίηση των αναγκών στέγασης των στρατιωτικών και των οικογενειών τους και η εξυπηρέτηση του σκοπού του Ταμείου Εθνικής Άμυνας γενικότερα, όπως καθορίζεται στο άρθρο 3 του ν. 4407/1929. Η σχετική σύμβαση συνάπτεται εντός τριών (3) μηνών από τη δημοσίευση του παρόντος.

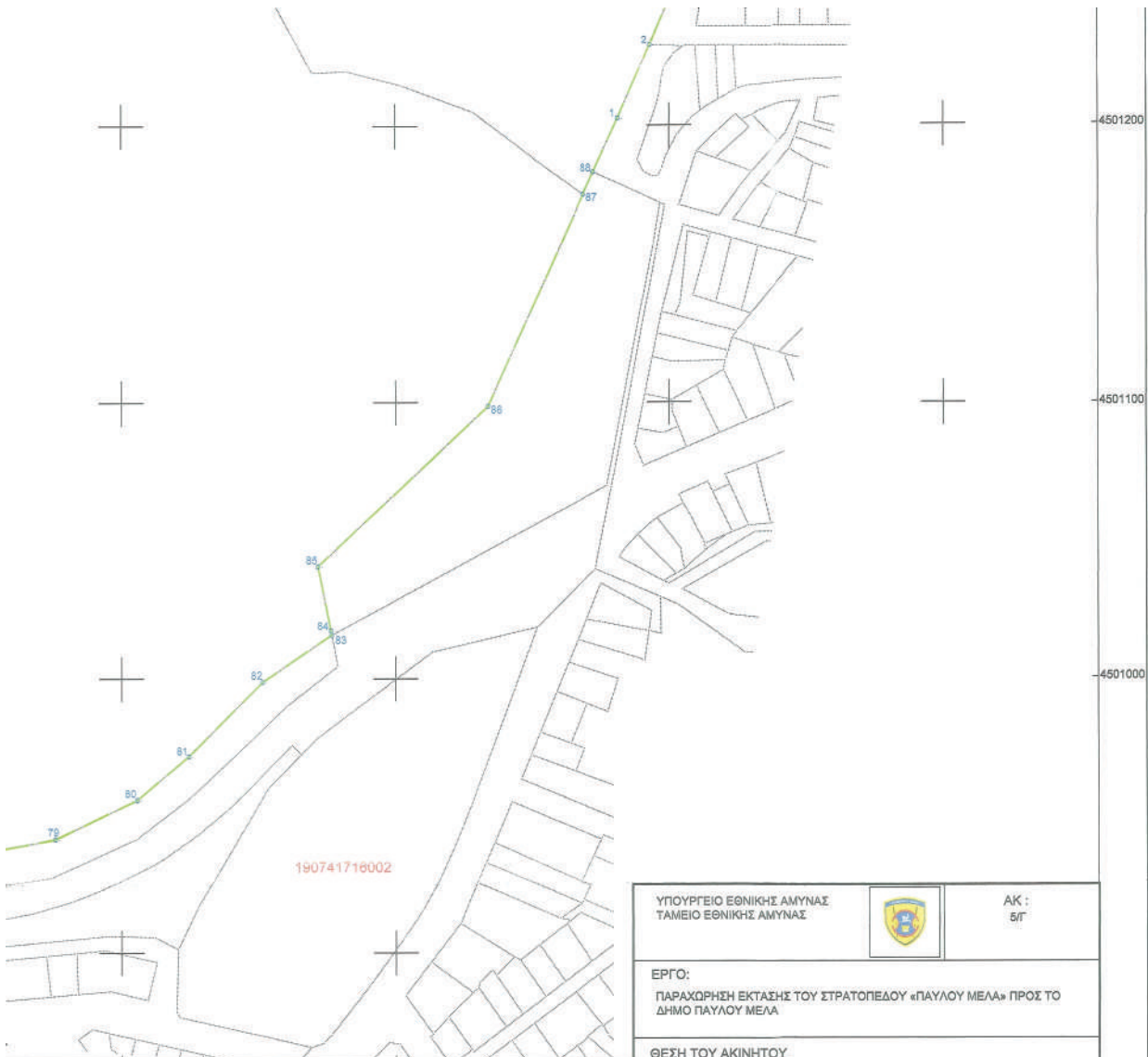
3. Το με αύξοντα αριθμό 69 υπό στοιχεία Δ3 διαμέρισμα του δευτέρου (Β') πάνω από το ισόγειο ορόφου, εμβαδού εξήντα τριών κόμμα δύο (63,02) τ.μ., με την υπό στοιχεία Α2 αποθήκη, εμβαδού οκτώ κόμμα τριάντα εννέα (8,39) τ.μ., που βρίσκονται στο οικοδομικό τετράγωνο (Ο.Τ.) 1604 της περιοχής της Νικόπολης της Δημοτικής Κοινότητας Σταυρούπολης επί της οδού Μανδηλαρά αριθμός 28, όπως εμφανίζονται στον Πίνακα Διαμερισμάτων προς Μεταβίβαση, που επισυνάπτεται στο παρόν ως Παράρτημα Β' και αποτελεί αναπόσπαστο μέρος του παρόντος νόμου, αντικαθίστανται από το υπό στοιχεία Δ2 διαμέρισμα του τρίτου (Γ') πάνω από το ισόγειο ορόφου, εμβαδού εβδομήντα ένα κόμμα μηδέν οκτώ (71,08) τ.μ., με την υπό στοιχεία Α6 αποθήκη, εμβαδού πέντε κόμμα εξήντα εννέα (5,69) τ.μ. που βρίσκονται στο Ο.Τ. 1619 της περιοχής της Νικόπολης της Δημοτικής Κοινότητας Σταυρούπολης επί της οδού Νικοπόλεως αριθμός 59.»

2. Στον ν. 4465/2017 το Παράρτημα Α' και το Παράρτημα Β' αντικαθίστανται ως εξής:

ΕΘΝΙΚΟ ΤΥΠΟΓΡΑΦΕΙΟ
Για τεχνικούς λόγους στο σχεδιάγραμμα,
από το ηλεκτρονικό αρχείο, έγινε
σμίκρυνση κατά ποσοστό **39%**

«ΠΑΡΑΡΤΗΜΑ Α'»





ΠΙΝΑΚΑΣ ΣΥΝΤΕΤΑΓΜΕΝΩΝ ΚΟΡΥΦΩΝ ΕΚΤΑΣΗΣ ΠΡΟΣ ΠΑΡΑΧΩΡΗΣΗ

Y (m)	X (m)	Y (m)	X (m)
1 4501202.59	43 409875.36	4501180.26	85 410271.81
8 4501228.34	44 409873.90	4501162.25	86 410333.88
9 4501287.35	45 409848.79	4501163.81	87 410388.88
0 4501291.45	46 409843.55	4501132.22	88 410372.36
3 4501356.45	47 409810.36	4500863.58	
8 4501412.35	48 409805.21	4500837.28	
2 4501478.84	49 409814.57	4500835.42	
9 4501483.70	50 409827.87	4501000.03	
6 4501541.72	51 409844.22	4501026.53	
1 4501546.45	52 409850.52	4501031.22	
0 4501688.87	53 409858.09	4501033.23	
6 4501673.55	54 409873.54	4501036.04	
1 4501676.52	55 409874.54	4501035.94	
1 4501628.14	56 409869.36	4501033.93	
1 4501643.02	57 409815.73	4501032.59	
8 4501650.55	58 409808.31	4500872.89	
5 4501639.41	59 409817.98	4500874.72	
0 4501654.90	60 409828.82	4500878.85	
6 4501680.35	61 409837.82	4500882.48	
2 4501718.75	62 409842.87	4500883.93	
5 4501734.87	63 409851.21	4500885.71	
4 4501737.41	64 409859.83	4500885.53	
1 4501743.15	65 409873.82	4500885.83	
0 4501707.81	66 409884.37	4500884.53	
10 4501711.85	67 409892.84	4500883.21	
3 4501682.59	68 410003.39	4500875.70	
7 4501657.59	69 410011.97	4500874.87	
3 4501641.92	70 410022.19	4500864.10	
7 4501592.86	71 410031.89	4500848.39	
1 4501608.83	72 410039.46	4500835.82	
9 4501603.89	73 410081.42	4500835.20	
9 4501606.36	74 410082.18	4500836.00	
13 4501549.88	75 410086.86	4500840.87	
20 4501468.93	76 410125.19	4500844.85	
18 4501372.75	77 410143.71	4500836.04	
8 4501352.94	78 410145.88	4500835.21	
8 4501380.80	79 410175.87	4500841.78	
9 4501348.06	80 410205.81	4500855.98	
10 4501337.82	81 410224.35	4500871.81	
1 4501351.58	82 410251.27	4500898.73	
15 4501229.26	83 410276.86	4501015.86	
19 4501181.72	84 410278.33	4501017.45	

ΥΠΟΥΡΓΕΙΟ ΕΘΝΙΚΗΣ ΑΜΥΝΑΣ
ΤΑΜΕΙΟ ΕΘΝΙΚΗΣ ΑΜΥΝΑΣ

ΑΚ :
5Γ

ΕΡΓΟ:
ΠΑΡΑΧΩΡΗΣΗ ΕΚΤΑΣΗΣ ΤΟΥ ΣΤΡΑΤΟΠΕΔΟΥ «ΠΑΥΛΟΥ ΜΕΛΑ» ΠΡΟΣ ΤΟ ΔΗΜΟ ΠΑΥΛΟΥ ΜΕΛΑ

ΘΕΣΗ ΤΟΥ ΑΚΙΝΗΤΟΥ
ΠΕΡΙΟΧΗ - ΔΙΕΥΘΥΝΣΗ:
ΣΤΑΥΡΟΥΠΟΛΗ

ΔΗΜΟΣ:
ΠΑΥΛΟΥ ΜΕΛΑ

ΠΕΡΙΦΕΡΕΙΑΚΗ ΕΝΟΤΗΤΑ:
ΘΕΣΣΑΛΟΝΙΚΗΣ

ΕΜΒΑΔΟ:
(1-2-3-...-88-1) = 331.886,40 m²
προς παραχώρηση

ΒΑΘΜΟΣ ΑΣΦΑΛΕΙΑΣ:
ΑΔΙΑΒΑΘΜΗΤΟ

ΗΜΕΡΟΜΗΝΙΑ: 16-10-2024

ΑΡΙΘ. ΣΧΕΔΙΟΥ: A-1

ΘΕΜΑ ΣΧΕΔΙΟΥ:
ΚΤΗΜΑΤΟΛΟΓΙΚΟ ΔΙΑΓΡΑΜΜΑ

ΚΛΙΜΑΚΑ:
1:1000

ΘΕΩΡΗΣΗ

ΣΥΝΤΑΞΑΣ

Υποστράτηγος Λόχος Ευάγγελος Δεσφιντής ΤΕΘΑ

Ταγματάρχης (Γ) Κυδωνής Σταύρος Τοπαγράφος Μηχανικός ΕΜΠ

ΠΑΡΑΡΤΗΜΑ Β'
ΠΙΝΑΚΑΣ ΔΙΑΜΕΡΙΣΜΑΤΩΝ ΠΡΟΣ ΜΕΤΑΒΙΒΑΣΗ

Δημοτική Κοινότητα Σταυρούπολης περιοχή Νικόπολη

Α/Α	Ο.Τ.	ΔΙΑΜΕΡΙΣΜΑΤΑ	ΔΙΕΥΘΥΝΣΗ (οδός, αριθμός)	ΚΑΕΚ
1	1646	1 ^{ος} όρ. Δ1 Ε=90,94m ²	Άρη Βελουχιώτη 65	191110114007/0/3
2	1538	οικ. Α 2 ^{ος} όρ. Δ1 Ε=81,51m ²	Αρετής 2	191110702008/3/16
3	1641	2 ^{ος} όρ. Δ2 Ε=83,85m ²	Γεννηματά 100	191110102001/0/7
4	1653	οικ. Δ 1 ^{ος} όρ. Δ3 Ε=80,32m ²	Αγγ. Βλάχου 11	191110202001/5/6
5	1653	οικ Γ 2 ^{ος} όρ. Δ1 Ε=85,77m ²	Αγγ. Βλάχου 11	191110202001/4/2
6	1653	οικ.Γ 3 ^{ος} όρ. Δ1 Ε=85,77m ²	Αγγ. Βλάχου 11	191110202001/4/4
7	1637	1 ^{ος} όρ. Δ3 Ε=85,91m ²	Λέσβου 8	191110109004/0/4
8	1637	2 ^{ος} όρ. Δ3 Ε=85,91m ²	Λέσβου 8	191110109004/0/7
9	1650	οικ. Α 1 ^{ος} όρ. Δ1 Ε=79,07m ²	Αγγ. Βλάχου 9	191110211001/1/4
10	1650	οικ. Α 3 ^{ος} όρ. Δ1 Ε=79,07m ²	Αγγ. Βλάχου 9	191110211001/1/8
11	1630	2 ^{ος} όρ. Δ5 Ε=97,58m ²	Άρη Βελουχιώτη 30	191110206006/0/28
12	1630	3 ^{ος} όρ. Δ4 Ε=81,54m ²	Άρη Βελουχιώτη 30	191110206006/0/32
13	1638	οικ. Β 1 ^{ος} όρ. Δ2 Ε=88,23m ²	Στ. Καζαντζίδη 3	191110110006/2/3
14	1602Α	4 ^{ος} όρ. Δ1 Ε=58,10m ²	Ανθ. Γαζή 2	191110503013/0/13
15	1639	οικ. Β 3 ^{ος} όρ., Δ2 Ε=78,13m ²	Γεννηματά 62	191110111004/2/8
16	1647	οικ. Β 1 ^{ος} όρ. Δ3 Ε=80,54m ²	Πασαλίδη 26	191110114019/3/5
17	1646	οικ. Γ 1 ^{ος} όρ. Δ2 Ε=87,49m ²	Σινώπης 8	191110113010/4/4
18	1646	οικ. Γ 2 ^{ος} όρ. Δ2 Ε=87,49m ²	Σινώπης 8Α	191110113010/4/6
19	1646	οικ. Γ 3 ^{ος} όρ. Δ2 Ε=87,49m ²	Σινώπης 8Α	191110113010/4/8
20	1646	οικ. Β 1 ^{ος} όρ. Δ3 Ε=78,63m ²	Σινώπης 8Α	191110113010/3/8
21	1646	οικ. Β 3 ^{ος} όρ. Δ3 Ε=78,63m ²	Σινώπης 8Α	191110113010/3/17
22	1651	3 ^{ος} όρ. Δ2 Ε=68,93m ²	Αγγ. Βλάχου 6	191110210007/0/10
23	1650	1 ^{ος} όρ. Δ3 Ε=72,2m ²	Αγγ. Βλάχου 5	191110211004/0/17
24	1651	οικ. Β 1 ^{ος} όρ. Δ2 Ε=101,44m ²	Αγγ. Βλάχου 2	191110210005/3/8
25	1629	1 ^{ος} όρ. Δ1 Ε=40,97m ²	Βουλγαροκτόνου 12	191110407005/0/1

A/A	Ο.Τ.	ΔΙΑΜΕΡΙΣΜΑΤΑ	ΔΙΕΥΘΥΝΣΗ (οδός, αριθμός)	ΚΑΕΚ
26	1636	3 ^{ος} όρ. Δ3 E=95,58m ²	Άρη Βελουχιώτη 41	191110108013/0/21
27	1636	1 ^{ος} όρ. Δ2 E=94,99m ²	Πασαλίδη 14	191110108014/3/2
28	1637	1 ^{ος} όρ. Δ1 E=119,05m ²	Καζαντζίδη 10	191110109002/0/4
29	1642	οικ. Β 1 ^{ος} όρ. Δ2 E=92,55m ²	Α. Καμπάνη 14	191110103003/2/2
30	1602Α	1 ^{ος} όρ. Δ3 E=68,76m ²	Αρχιμήδους 9	191110503007/0/17
31	1614	οικ. Γ 1 ^{ος} όρ. Α3 E=83,6m ²	Βουλγαροκτόνου 2	191110511002/0/5
32	1614	οικ. Γ 2 ^{ος} όρ. Β1 E=84,65m ²	Βουλγαροκτόνου 2	191110511002/0/7
33	1641	2 ^{ος} όρ. Δ1 E=82,93m ²	Αμισσού 2	191110102006/0/8
34	1539	2 ^{ος} όρ. Δ2 E=66m ² +Α19	Δημοκρατίας 15	191110817001/0/28
35	1641	2 ^{ος} όρ. Δ2 E=79,51m ²	Γεννηματά 70	191110102005/0/8
36	1641	3 ^{ος} όρ. Δ3 E=87,37m ²	Γεννηματά 70	191110102005/0/12
37	1511	οικ. 2 2 ^{ος} όρ. Δ1 E=75,09m ² +Α5	Γηπέδου 5	191110808004/2/5
38	1648	1 ^{ος} όρ. Δ1 E=90,01m ² +Α1	Νεαπόλεως 4	191110107007/0/2
39	1651	οικ. Α 1 ^{ος} όρ. ΔΑ1,1 E=66m ² +Α6 E=7,55m ² +ΘΣΑ1,1 E=12m ²	Αγγ. Βλάχου 6Α	191110210006/0/24
40	1651	οικ. Α 3 ^{ος} όρ. ΔΑ3,2 E=85m ² +Α7 E=7,95m ² +ΘΣΑ3,2 E=12m ²	Αγγ. Βλάχου 6Α	191110210006/0/32
41	1651	οικ. Α 4 ^{ος} όρ. ΔΑ4,2 E=85m ² +Α8 E=7,55m ² +ΘΣΑ4,2 E=12m ²	Αγγ. Βλάχου 6Α	191110210006/0/36
42	1643	2 ^{ος} όρ. Δ1 E=49,35m ²	Αρ. Καμπάνη 4	191110104004/0/2
43	1611	4 ^{ος} όρ. Δ1 E=86,20m ²	Ανδριανού 3	191110402001/0/14
44	1648	2 ^{ος} όρ. Δ1 E=82,78m ²	Σινώπης 3	191110107001/0/4
45	1629	οικ. Β 4 ^{ος} όρ. Δ2 E=64,85m ²	Αρ. Βελουχιώτη 9	191110407007/2/12
46	1502	2 ^{ος} όρ. Δ2 E=56,157m ² + Α4 7.42m ²	Ισοκράτους 13	191110707001/0/5
47	1611	2 ^{ος} όρ. Σ2 E=47,11m ²	Επαμεινώνδα 4	191110402006/0/3
48	1638	οικ. Α 2 ^{ος} όρ. Δ2 E=60,04m ² + Α1 2,68m ²	Αρ. Καμπάνη 13	191110110001/3/5
49	1638	οικ. Α 5 ^{ος} όρ. Δ1 E=85,54m ² + Α2 2,68m ²	Αρ. Καμπάνη 13	191110110001/3/10
50	1535	κτ. Β 2 ^{ος} όρ. Δ1 E=101,58m ² + Α3 5,85m ²	Ηλία Ηλιού 17	191110801012/3/3

A/A	Ο.Τ.	ΔΙΑΜΕΡΙΣΜΑΤΑ	ΔΙΕΥΘΥΝΣΗ (οδός, αριθμός)	ΚΑΕΚ
51	1535	κτ. Β 3 ^{ος} όρ. Δ1 E=101,58m ² + A4 9,97m ²	Ηλία Ηλιού 17	191110801012/3/5
52	1535	κτ. Β 2 ^{ος} όρ. Δ1 E=71,08m ² + A2 9,08m ²	Ηλία Ηλιού 19	191110801013/2/2
53	1650	5 ^{ος} όρ. Δ2 E=54,48m ²	Αγγ. Βλάχου 7	191110211005/0/19
54	1507	κτ. Α 5 ^{ος} όρ. Δ2 E=49,83m ²	Παλαιολόγου 77Α	191110704008/2/20
55	1507	κτ Β. 3 ^{ος} όρ. Δ1 E=83,96m ²	Μαρία Κιουρή 1 & Παλαιολόγου 77Α	191110704008/3/6
56	1646	2 ^{ος} όρ. Δ1 E=53,65m ² + A3 7,80m ²	Πασαλίδη 25	191110113006/0/2
57	1501	κτ. Α. 4 ^{ος} όρ. Δ1 E=90,88m ² + A12 5,85m ² +Θ4 στην πέργκολα 9,94m ²	Ελπίδος 1	191110710005/0/19
58	1501	κτ. Β 3 ^{ος} όρ. Δ6 E=118,26m ² + A26 12,80m ² + Θ2 στην πυλωτή 9,94m ²	Παλαιολόγου 65	191110710005/0/18
59	1539	3 ^{ος} όρ. Δ1 E=74,34m ²	Δημοκρατίας 19	191110817003/0/11
60	1628	2 ^{ος} όρ. Β2 E=67,37m ² + Θ7 4,40m ²	Βουλγαροκτόνου 9	191110408011/0/5
61	1642	3 ^{ος} όρ. Δ2 E=70,62m ² + A5 4,91m ²	Παλαιολόγου 100	191110103005/0/10
62	1642	3 ^{ος} όρ. Δ3 E=59,64m ² + A4 5,30m ²	Παλαιολόγου 100	191110103005/0/11
63	1609	2 ^{ος} όρ. Δ1 E=70,91m ² + A1 7,54m ²	Γεννηματά 55	191110403001/0/1
64	1609	3 ^{ος} όρ., Δ1 E=70,91m ² + A2 7,48m ²	Γεννηματά 55	191110403001/0/3
65	1534	2 ^{ος} όρ. Α E=59,78m ² + A4 4,38m ²	Μάνου Λοΐζου 3	191110802005/0/3
66	1502	2 ^{ος} όρ. Δ1 E=66,49m ² + A3 9,60m ²	Ισοκράτους 9	191110707003/0/3
67	1642	2 ^{ος} όρ. Δ1 E=87,72m ² + A1 4,31m ²	Στ. Καζαντζίδη 9	191110103004/0/2
68	1602Α	2 ^{ος} όρ. Δ2 E=52,26m ² + A1 4,45m ²	Αρχιμήδους 7Α	191110503008/0/3
69	1619	3 ^{ος} όρ. Δ2 E=56,56m ² καθαρό + Α6 5,69m ²	Νικοπόλεως 59	191110304006/0/7
70	1647	1 ^{ος} όρ. E=66,49m ² + Α 8,72m ²	Άρη Βελουχιώτη 61	191110114010/0/1
71	1647	2 ^{ος} όρ. Δ2 E=61,78m ²	Άρη Βελουχιώτη 59	191110114011/0/3
72	1647	3 ^{ος} όρ. Δ3 E=91,25m ²	Άρη Βελουχιώτη 59	191110114011/0/4
73	1602Α	2 ^{ος} όρ. Δ2 E=82,39m ²	Παλαιολόγου 91	191110503012/0/5
74	1602Α	3 ^{ος} όρ. Δ1 E=78,32m ²	Παλαιολόγου 91	191110503012/0/6

Σύνολο: 74 διαμερίσματα

Δημοτική Κοινότητα Σταυρούπολης περιοχή Αμπελώνες

Α/Α	Ο.Τ.	ΔΙΑΜΕΡΙΣΜΑΤΑ	ΔΙΕΥΘΥΝΣΗ (οδός, αριθμός)	ΚΑΕΚ
1	71	οικ. Α 2 ^{ος} όρ. 1α Ε=63m ²	28 ^{ης} Οκτωβρίου 154	191112608001/3/33
2	3	οικ. Α 3 ^{ος} όρ. Δ7 Ε=86m ²	Οδυσσέα Ελύτη 2 & Ιατρού Γωγούση 19	191112510005/0/54
3	70	1 ^{ος} όρ. Δ1 Ε=83,20m ²	Ανθέων 5	191112607001/6/3
4	78	1 ^{ος} όρ. Δ2β Ε=67m ²	Αναγεννήσεως 5	191112513013/0/3
5	99	οικ. Β 2 ^{ος} όρ. Δ4 + Θ.σταθμ. Ε=78m ²	Ζωής Καρέλη 2	191112409002/2/12
6	80	1 ^{ος} όρ. Δ2 Ε=78m ²	Αρ. Εφταλιώτη 1	191112509002/0/8
7	Γ81	οικ. Α 4 ^{ος} όρ. Δ1 Ε=46,88m ²	Ηλία Βενέζη 4	191112613003/1/13
8	Γ75	3 ^{ος} όροφος, Δ5 + Α2 6,02m ² Ε=46,24m ²	Τριποτάμου 23	191112612002/0/5
9	Γ51	3 ^{ος} όροφος, Δ6 + Α4 7,52m ² Ε=57,02m ²	Τριποτάμου 6	191112519002/0/14

Σύνολο: 9 διαμερίσματα

Γενικό σύνολο: 83 διαμερίσματα

[Α: Αποθήκη, Θ: Θέση στάθμευσης, Ε: Μικτά τ.μ διαμερίσματος]»

Άρθρο 40

Ανταλλαγή ακινήτων μεταξύ Ταμείου Εθνικής Άμυνας και Δήμου Αλεξανδρούπολης

Το Ταμείο Εθνικής Άμυνας μεταβιβάζει στον Δήμο Αλεξανδρούπολης γεωτεμάχιο κυριότητάς του με ΚΑΕΚ 110031311001/0/0, εμβαδού εκατόν τριάντα χιλιάδων εκατόν τριάντα κόμμα επτακοσίων (130.130,700) τ.μ., που βρίσκεται στον Δήμο Αλεξανδρούπολης στη θέση Αλεξανδρούπολη «Στρατόπεδο Παρμενίων», όπως εμφανίζεται στο υπ' αρ. 299/2023 κτηματογραφικό διάγραμμα, το οποίο επισυνάπτεται στο παρόν ως Παράρτημα Α' και ο Δήμος Αλεξανδρούπολης μεταβιβάζει στο Ταμείο Εθνικής Άμυνας τα εξής γεωτεμάχια κυριότητάς του:

α) Το με ΚΑΕΚ 110034913046/0/0 γεωτεμάχιο, εμβαδού πεντακοσίων εβδομήντα δύο χιλιάδων πεντακοσίων δύο (572.502) τ.μ., που βρίσκεται στον Δήμο Αλεξανδρούπολης στη θέση Καλλιθέα (ΑΓΡ 2016) και

β) το με ΚΑΕΚ 110035003007/0/0 γεωτεμάχιο, εμβαδού εννιακοσίων σαράντα χιλιάδων επτακοσίων πενήντα ενός (940.751) τ.μ., που βρίσκεται στον Δήμο Αλεξανδρούπολης στη θέση Καλλιθέα (ΑΓΡ 2060Ε ΤΜΗΜΑ), όπως αυτά εμφανίζονται στο υπ' αρ. 29184/23.7.2025 Απόσπασμα Χωρικής Βάσης, που επισυνάπτεται στο παρόν ως Παράρτημα Β'.

ΠΑΡΑΡΤΗΜΑ Α'

ΕΛΛΗΝΙΚΗ ΔΗΜΟΚΡΑΤΙΑ
ΥΠΟΥΡΓΕΙΟ ΨΗΦΙΑΚΗΣ ΔΙΑΚΥΒΕΡΝΗΣΗΣ
ΕΛΛΗΝΙΚΟ ΚΤΗΜΑΤΟΛΟΓΙΟ
ΚΤΗΜΑΤΟΛΟΓΙΚΟ ΓΡΑΦΕΙΟ ΑΛΕΞΑΝΔΡΟΥΠΟΛΗΣ

Κωδικός ΚΓ: 535
Αρ. πρωτ.: 535
Ημερομηνία: 23-2-2025

ΚΑΕΚ
11 003 13 11 001 / 0 / 0

ΓΕΩΤΕΜΑΧΙΟ

ΕΜΒΑΔΟΝ ΤΙΤΛΟΥ:	130.130,700 τ.μ.	ΕΜΒΑΔΟΝ:	130.115 τ.μ.
ΔΙΕΥΘΥΝΣΗ	ΘΕΣΗ	ΤΚ	ΔΗΜΟΣ/ΚΟΙΝΟΤΗΤΑ
ΑΝΩΝΥΜΟΣ	ΑΛΕΞΑΝΔΡΟΥΠΟΛΗ	68100	ΑΛΕΞΑΝΔΡΟΥΠΟΛΕΩΣ
ΠΕΡΙΓΡΑΦΗ:	ΣΤΡΑΤΟΠΕΔΟ ΠΑΡΜΕΝΙΩΝ		

ΑΡΧΙΚΕΣ ΕΓΓΡΑΦΕΣ

Οι αρχικές εγγραφές των οποίων δεν αμφισβητείται η ακρίβεια μέσα στη νόμιμη αποκλειστική προθεσμία που αρίζεται στις διατάξεις του άρθρου 6 του ν. 2664/1998, καθίστανται οριστικές και παράγουν αμόχλητα τεκμήρια υπέρ των φερομένων με αυτές ως δικαιούχων για τα δικαιώματα στα οποία αυτές αφορούν. Οι διατάξεις των άρθρων 255 έως 263 και 270 ΑΚ εφαρμόζονται αναλόγως και για την ανωτέρω προθεσμία (άρθρο 6 & 7 του ν. 2664/1998). Η αποκλειστική προθεσμία αρχίζει από τη δημοσίευση στην Εφημερίδα της Κυβερνήσεως της απόφασης, ως αρμοδίως εκδίδεται κατά την κείμενη νομοθεσία, για την έναρξη ισχύος του Κτηματολογίου σε κάθε κτηματογραφημένη περιοχή. Ακίνητα που φέρονται στα κτηματολογικά βιβλία ως «ΑΓΙΩΣΤΟΥ ΙΔΙΟΚΤΗΤΗ», θεωρείται ότι ανήκουν κατά αμόχλητα τεκμήρια στο Ελληνικό Δημόσιο, μόλις καταστεί οριστική η αρχική εγγραφή, μετά την παρέλευση της νόμιμης προθεσμίας διόρθωσης και υπό την προϋπόθεση ότι η εγγραφή δεν διαρθρώθηκε υπέρ ορισμένου προσώπου.

ΗΜΕΡΟΜΗΝΙΑ ΔΗΜΟΣΙΕΥΣΗΣ: 15/1/2015

ΠΡΟΘΕΣΜΙΑ ΔΙΟΡΘΩΣΗΣ: βλ. νόμο (Περιοχή που κηρύχθηκε υπό κτηματογράφηση μετά την έναρξη ισχύος του ν.3481/2006, άρθρο 6 ν. 2664/1998)

ΚΥΡΙΟΤΗΤΑ

ΠΛΗΡΗΣ		ΚΥΡΙΟΣ		(ΠΟΣΟΣΤΟ:100/100)
Επωνυμία Νομικού Προσώπου:	TAMEIO ΕΘΝΙΚΗΣ ΑΜΥΝΑΣ			
Είδος Νομικού Προσώπου:	ΝΟΜΙΚΟ ΠΡΟΣΩΠΟ ΔΗΜΟΣΙΟΥ ΔΙΚΑΙΟΥ			
Έδρα	ΑΘΗΝΑΣ			Α.Φ.Μ. 090153025
Προξη Σύστασης & Ημ.νία Δημοσίευσης				
ΣΤΟΙΧΕΙΑ ΤΙΤΛΟΥ/-ΩΝ				
ΑΠΟΦΑΣΗ				
Αριθμός & Ημερομηνία:	4434 16/10/1992. ΟΡΓΑΝΙΣΜΟΣ ΤΟΠΙΚΗΣ ΑΥΤΟΔΙΟΙΚΗΣΗΣ, ΑΛΕΞΑΝΔΡΟΥΠΟΛΗΣ			
Υποθηκοκρατούμενος:	ΑΛΕΞΑΝΔΡΟΥΠΟΛΕΩΣ	Τόμος 598	Αριθμός 86	Ημ.νία Μεταγραφής: 18/03/1994
Λιτίες Κτήσης:	ΠΡΑΞΗ ΕΦΑΡΜΟΓΗΣ ΠΟΛΕΟΔΟΜΙΚΗΣ ΜΕΛΕΤΗΣ			

ΚΑΡΥΩΤΑΚΗ ΕΥΧΑΡΙΣΤ
Αναπληρωτρια Προϊσταμένης
Κτηματολογικού Γραφείου
Αλεξτρούπης

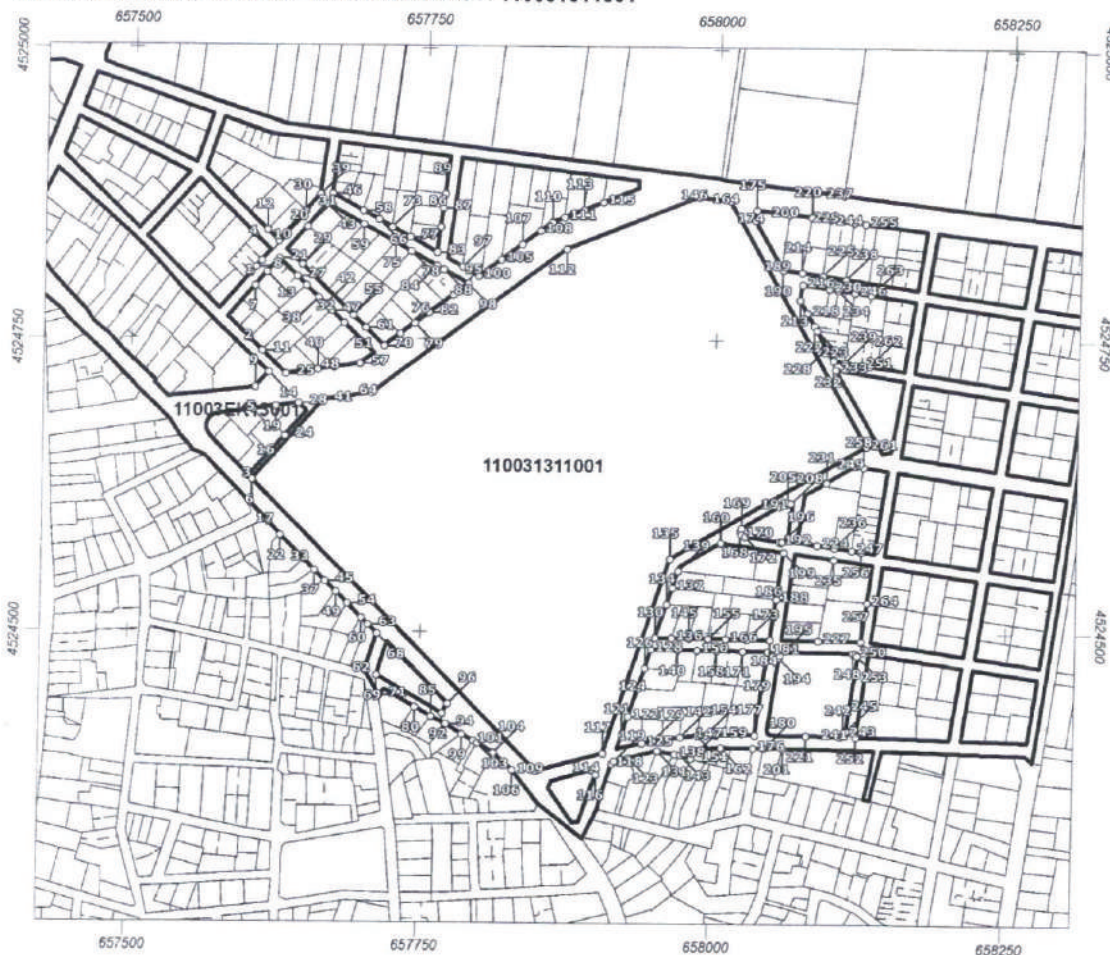


ΚΤΗΜΑΤΟΓΡΑΦΙΚΟ ΔΙΑΓΡΑΜΜΑ

ΕΛΛΗΝΙΚΗ ΔΗΜΟΚΡΑΤΙΑ
ΥΠΟΥΡΓΕΙΟ ΨΗΦΙΑΚΗΣ ΔΙΑΚΥΒΕΡΝΗΣΗΣ
ΚΤΗΜΑΤΟΛΟΓΙΚΟ ΓΡΑΦΕΙΟ: ΑΛΕΞΑΝΔΡΟΥΠΟΛΗΣ
ΝΟΜΟΣ: ΕΒΡΟΥ
ΔΗΜΟΣ/ΚΟΙΝΟΤΗΤΑ: ΑΛΕΞΑΝΔΡΟΥΠΟΛΕΩΣ
ΦΥΛΛΟ ΧΑΡΤΟΥ: 1:5000 6560-45240 / 1:1000 6576-45246
ΚΩΔΙΚΟΣ ΑΡΙΘΜΟΣ ΕΘΝΙΚΟΥ ΚΤΗΜΑΤΟΛΟΓΙΟΥ: 110031311001

Α.Π. : 299 / 2023

a0c88122c800465ba4614c7388d32c9f



ΥΠΟΜΝΗΜΑ

- + - + -	Όριο Δήμου ή Κοινότητας (προ 01/01/1997)		Ζώνη δουλείας
—	Όριο Γεωτεμαχίου	- - - -	Όριο αποκλειστικής χρήσης κάθετης ιδιοκτησίας
—	Όριο Γεωτεμαχίου που αφορά το απόσπασμα		

ΚΛΙΜΑΚΑ 1:5000

Ο/Η Προϊστάμενος/η

Υπογραφή - Σφραγίδα
Ημερομηνία: 31.07.2023

ΚΑΡΥΩΤΑΚΗ ΕΥΧΑΡΙΣ
Αναπληρωτρια Προϊσταμένη
Κτηματολογικού Γραφείου

Ελληνικό Γεωδαιτικό Σύστημα Αναφοράς 1987 (Ε.Γ.Σ.Α. 87)
Συντελεστής Κλίμακας γραμμικής παραμόρφωσης περιοχής K= 0,999907

ΗΜΕΡΟΜΗΝΙΑ ΜΕΤΑΠΤΩΣΗΣ: 16/9/2017 (ΥΑ 19779/2017,Β/1763):

1. Διαφορές που προκύπτουν εκ της μετάπτωσης στην τιμή του εμβαδού των γεωτεμαχίων ειδικών εκτάσεων, τεκμαίρονται αποκτές σύμφωνα με τις τηρούμενες τεχνικές προδιαγραφές της διαδικασίας μετάπτωσης.
2. Διαφορές που προκύπτουν εκ της μετάπτωσης στην τιμή του εμβαδού των λοιπών γεωτεμαχίων, τεκμαίρονται αποκτές σύμφωνα με τις τηρούμενες τεχνικές προδιαγραφές της διαδικασίας μετάπτωσης και της εφαρμογής της στρογγυλοποίησης, οριζόμενες σε εύρος 0.01 τ.μ. όταν η στρογγυλοποίηση διενεργείται στο δεύτερο δεκαδικό στοιχείο, έως 1 τ.μ. όταν η στρογγυλοποίηση διενεργείται στο μέτρο.

Ημερομηνία εκτύπωσης: 08.02.2023

ΕΛΛΗΝΙΚΟ ΚΤΗΜΑΤΟΛΟΓΙΟ

ΚΤΗΜΑΤΟΛΟΓΙΚΟ ΓΡΑΦΕΙΟ: ΑΛΕΞΑΝΔΡΟΥΠΟΛΗΣ

Χρησιμοποιείται το Ελληνικό Γεωδαιτικό Σύστημα Αναφοράς 1987 (Ε.Γ.Σ.Α. 87) με τα παρακάτω χαρακτηριστικά:

Ελλειψοειδές Αναφοράς GRS 80 ($a = 6\,378\,137\text{ m}$, $1/f=298.257222101$)

Προβολή: Εγκάρσια Μερκατορική

Κεντρικός Μεσημβρινός $\lambda^0 = 24^0\,00\,00$ με $K_0=0.9996$

Τετμημένη Κεντρικού Μεσημβρινού: + 500 000 m

Γεωγραφικό πλάτος: $0^000\,00$ **ΠΑΡΑΤΗΡΗΣΕΙΣ**

Α) Η ακρίβεια των παρακάτω συντεταγμένων είναι αυτή που ορίζεται από τις τεχνικές προδιαγραφές του Εθνικού Κτηματολογίου, με τις οποίες συντάχθηκαν τα κτηματολογικά διαγράμματα.

Β) Το πλήθος των δεκαδικών ψηφίων στις συντεταγμένες δεν υποδηλώνει την ακρίβειά τους, αλλά δίνεται ώστε να ελαχιστοποιηθεί τυχόν σφάλμα στρογγύλευσης στον υπολογισμό του εμβαδού.

Γ) Η κλίμακα απόδοσης του κτηματογραφικού διαγράμματος εξυπηρετεί την ευκρίνεια του σχεδίου και δεν αντιστοιχεί απαραίτητα στην ακρίβεια συλλογής των δεδομένων.

Τα γεωμετρικά στοιχεία του ακινήτου με ΚΑΕΚ **110031311001** και των ομόρων αυτού είναι τα ακόλουθα:

ΣΥΝΤΕΤΑΓΜΕΝΕΣ ΚΟΡΥΦΩΝ			ΣΥΝΤΕΤΑΓΜΕΝΕΣ ΚΟΡΥΦΩΝ			ΣΥΝΤΕΤΑΓΜΕΝΕΣ ΚΟΡΥΦΩΝ		
ΑΑ	X	Y	ΑΑ	X	Y	ΑΑ	X	Y
1	657601.667	4524805.671	36	657656.697	4524801.799	71	657715.620	4524445.530
2	657601.842	4524749.831	37	657659.615	4524552.333	72	657720.720	4524450.380
3	657602.458	4524632.755	38	657659.773	4524784.753	73	657720.954	4524845.558
4	657604.551	4524839.043	39	657659.798	4524873.476	74	657722.285	4524491.337
5	657605.208	4524689.849	40	657659.904	4524723.841	75	657724.052	4524832.367
6	657605.281	4524629.906	41	657665.094	4524698.316	76	657729.326	4524754.228
7	657605.692	4524795.002	42	657665.342	4524779.277	77	657736.273	4524836.988
8	657606.262	4524811.031	43	657665.707	4524865.007	78	657737.427	4524824.884
9	657607.046	4524708.624	44	657667.763	4524790.919	79	657741.461	4524763.331
10	657610.857	4524816.392	45	657668.793	4524543.127	80	657746.490	4524435.600
11	657612.406	4524739.600	46	657669.946	4524874.094	81	657750.814	4524817.394
12	657615.349	4524842.450	47	657670.914	4524773.798	82	657753.596	4524772.435
13	657615.455	4524806.391	48	657673.462	4524725.766	83	657759.553	4524823.964
14	657618.436	4524721.288	49	657677.956	4524533.905	84	657759.559	4524812.502
15	657618.511	4524625.320	50	657678.474	4524780.389	85	657760.500	4524427.560
16	657619.815	4524652.607	51	657681.607	4524763.285	86	657762.235	4524845.915
17	657619.895	4524593.925	52	657682.559	4524855.579	87	657764.206	4524862.045
18	657623.182	4524729.165	53	657683.037	4524866.770	88	657765.523	4524809.166
19	657624.670	4524692.602	54	657687.680	4524524.120	89	657765.686	4524874.154
20	657625.034	4524832.929	55	657689.191	4524769.852	90	657765.731	4524781.538
21	657625.658	4524818.293	56	657692.303	4524752.769	91	657768.983	4524818.689
22	657630.031	4524582.299	57	657695.527	4524728.873	92	657769.978	4524430.332
23	657632.181	4524825.902	58	657696.127	4524859.446	93	657770.401	4524806.437
24	657632.557	4524667.181	59	657696.832	4524847.595	94	657773.220	4524421.250
25	657632.654	4524719.992	60	657699.875	4524511.836	95	657773.860	4524787.637
26	657633.466	4524810.616	61	657699.902	4524759.322	96	657774.461	4524438.651
27	657641.267	4524802.946	62	657703.762	4524466.612	97	657781.417	4524811.731
28	657643.862	4524695.218	63	657705.537	4524505.900	98	657786.739	4524797.298
29	657645.266	4524813.037	64	657705.786	4524704.066	99	657786.970	4524412.640
30	657647.310	4524858.912	65	657707.485	4524737.843	100	657795.483	4524803.858
31	657648.986	4524845.503	66	657709.323	4524852.063	101	657796.950	4524407.200
32	657649.072	4524795.272	67	657710.665	4524839.856	102	657797.540	4524805.402
33	657650.444	4524561.715	68	657713.265	4524498.072	103	657800.610	4524405.140
34	657650.981	4524807.418	69	657713.362	4524462.645	104	657814.330	4524397.100
35	657651.014	4524688.291	70	657715.576	4524743.912	105	657814.546	4524818.159

ΣΥΝΤΕΤΑΓΜΕΝΕΣ ΚΟΡΥΦΩΝ			ΣΥΝΤΕΤΑΓΜΕΝΕΣ ΚΟΡΥΦΩΝ		
ΑΑ	Χ	Υ	ΑΑ	Χ	Υ
106	657830.680	4524382.230	171	658026.808	4524484.643
107	657832.161	4524831.373	172	658027.251	4524582.917
108	657847.717	4524843.044	173	658030.039	4524494.595
109	657851.014	4524381.510	174	658031.510	4524852.946
110	657857.653	4524850.498	175	658032.591	4524861.705
111	657867.922	4524854.620	176	658036.753	4524402.031
112	657870.516	4524827.648	177	658037.993	4524413.015
113	657884.354	4524861.215	178	658038.972	4524572.706
114	657898.571	4524382.888	179	658043.750	4524453.501
115	657900.786	4524867.811	180	658045.869	4524401.954
116	657902.252	4524378.831	181	658048.126	4524484.331
117	657907.867	4524396.900	182	658048.740	4524417.140
118	657915.920	4524387.920	183	658049.366	4524415.018
119	657917.820	4524390.300	184	658049.547	4524494.309
120	657920.266	4524400.821	185	658050.945	4524413.467
121	657924.237	4524412.894	186	658052.394	4524514.358
122	657928.374	4524428.514	187	658053.083	4524412.893
123	657930.223	4524393.325	188	658054.505	4524529.229
124	657937.245	4524452.448	189	658054.706	4524812.117
125	657941.439	4524405.628	190	658055.581	4524810.578
126	657942.904	4524469.652	191	658056.239	4524609.075
127	657946.181	4524406.595	192	658056.531	4524578.623
128	657948.206	4524485.793	193	658056.617	4524544.100
129	657950.925	4524407.493	194	658057.498	4524479.239
130	657951.469	4524495.749	195	658058.358	4524481.527
131	657954.930	4524399.350	196	658058.679	4524578.623
132	657955.692	4524408.321	197	658059.626	4524494.162
133	657959.463	4524408.928	198	658060.095	4524483.241
134	657960.912	4524524.487	199	658060.246	4524589.654
135	657963.191	4524563.462	200	658060.488	4524858.262
136	657965.497	4524495.543	201	658061.871	4524401.820
137	657965.601	4524538.756	202	658061.917	4524510.290
138	657969.640	4524396.440	203	658062.290	4524580.673
139	657970.318	4524553.109	204	658062.391	4524484.063
140	657970.913	4524485.461	205	658062.973	4524612.491
141	657971.516	4524556.757	206	658063.949	4524583.015
142	657974.305	4524411.097	207	658064.207	4524528.418
143	657974.560	4524396.080	208	658065.589	4524611.505
144	657979.634	4524411.505	209	658066.499	4524542.556
145	657980.485	4524495.323	210	658066.780	4524605.366
146	657983.129	4524672.848	211	658066.877	4524609.075
147	657983.931	4524392.930	212	658070.144	4524568.241
148	657984.442	4524411.944	213	658070.245	4524784.765
149	657986.929	4524401.106	214	658071.485	4524808.233
150	657987.712	4524485.215	215	658071.548	4524578.139
151	657989.263	4524412.314	216	658072.200	4524798.019
152	657991.529	4524412.474	217	658075.065	4524602.890
153	657993.806	4524412.605	218	658076.415	4524773.904
154	657996.073	4524412.735	219	658077.353	4524618.997
155	657997.033	4524495.080	220	658079.018	4524855.975
156	657998.350	4524412.846	221	658081.053	4524412.660
157	658000.629	4524412.936	222	658082.701	4524762.840
158	658004.370	4524484.971	223	658084.971	4524758.845
159	658005.176	4524413.087	224	658087.927	4524575.791
160	658006.543	4524577.353	225	658088.738	4524805.689
161	658007.445	4524413.138	226	658089.130	4524751.525
162	658009.434	4524402.255	227	658090.064	4524493.725
163	658009.725	4524413.168	228	658093.279	4524744.222
164	658010.012	4524889.530	229	658094.796	4524854.028
165	658012.006	4524413.189	230	658094.855	4524794.679
166	658012.051	4524494.859	231	658095.341	4524629.573
167	658018.711	4524402.162	232	658099.380	4524733.484
168	658022.964	4524587.405	233	658101.486	4524725.702
169	658024.128	4524589.945	234	658102.087	4524793.613
170	658024.225	4524584.674	235	658102.442	4524583.610

ΣΥΝΤΕΤΑΓΜΕΝΕΣ ΚΟΡΥΦΩΝ		
ΑΑ	Χ	Υ
236	658102.775	4524573.663
237	658106.044	4524874.792
238	658108.623	4524802.757
239	658109.082	4524732.066
240	658109.307	4524792.549
241	658109.927	4524411.985
242	658112.223	4524412.796
243	658113.971	4524414.491
244	658114.745	4524851.566
245	658114.841	4524416.769
246	658116.528	4524791.484
247	658117.623	4524571.534
248	658119.711	4524483.290
249	658119.818	4524643.965
250	658121.840	4524482.696
251	658123.163	4524730.008
252	658123.165	4524411.595
253	658123.409	4524481.144
254	658124.025	4524479.012
255	658124.577	4524850.352
256	658125.373	4524570.423
257	658126.196	4524493.195
258	658126.573	4524642.934
259	658126.956	4524437.104
260	658128.233	4524799.866
261	658128.629	4524660.744
262	658130.198	4524728.980
263	658130.596	4524789.410
264	658131.159	4524526.629

ΕΜΒΑΔΟ ΓΕΩΤΕΜΑΧΙΩΝ: 110031311001 = 130114,82 τ.μ.
11003ΕΚ13001 = 93587,14 τ.μ.



ΕΛΛΗΝΙΚΗ ΔΗΜΟΚΡΑΤΙΑ
ΝΟΜΟΣ ΕΒΡΟΥ
ΔΗΜΟΣ ΑΛΕΞΑΝΔΡΟΥΠΟΛΗΣ
Δ/ΝΣΗ ΤΕΧΝΙΚΩΝ ΥΠΗΡΕΣΙΩΝ & ΥΠΗΡΕΣΙΑΣ ΔΟΜΗΣΗΣ

Τμήμα Πολεοδομικών Εφαρμογών

Κύπρου 17


Τ.κ. 68100 – Αλεξ/πολη

Πληρ. : Πορτοκαλίδης Κ.

Τηλ. : 2551350037

e-mail : kport@alexpolis.gr

ΠΑΡΑΡΤΗΜΑ Β΄



ΠΡΟΣ:

Υπουργείο Εθνικής Άμυνας
Ταμείο Εθνικής Άμυνας
Τμήμα Διαχείρισης & Αξιοποίησης της
Ακίνητης Περιουσίας/1α
Θαλού και Πιττακού 10
10558, Αθήνα
info@ndf.gr

ΘΕΜΑ : Ακίνητα Δήμου Αλεξανδρούπολης εκτός του σχεδίου Πόλης Αλεξανδρούπολης

Σε συνέχεια σχετικής αλληλογραφίας, σας αποστέλλουμε τα αποσπάσματα των ΚΑΕΚ 110035003007/0/0 & 110034913046 ιδιοκτησίας Δήμου Αλεξανδρούπολης.

Παρακαλούμε για την ενημέρωσή σας.

Με Ε.Δ.

Ο Αν. Προϊστάμενος

Του τμήματος Πολεοδομικών Εφαρμογών
της Δ/νσης Τεχνικών Υπηρεσιών & Υπηρεσίας Δόμησης

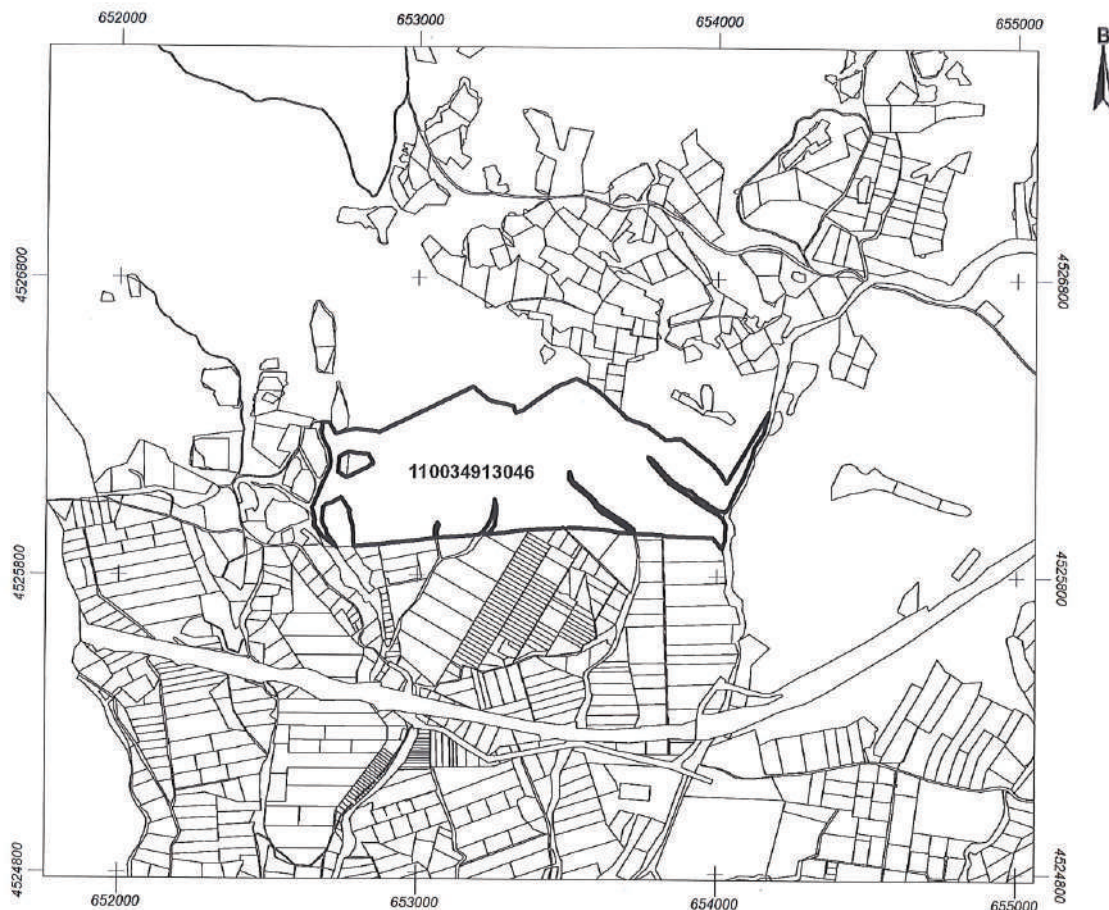


Πορτοκαλίδης Κωνσταντίνος
Χωροτάκτης - Πολεοδόμος Μηχανικός
με Α βαθμό

ΑΠΟΣΠΑΣΜΑ ΧΩΡΙΚΗΣ ΒΑΣΗΣ

ΕΛΛΗΝΙΚΗ ΔΗΜΟΚΡΑΤΙΑ
 ΥΠΟΥΡΓΕΙΟ ΨΗΦΙΑΚΗΣ ΔΙΑΚΥΒΕΡΝΗΣΗΣ
 ΕΛΛΗΝΙΚΟ ΚΤΗΜΑΤΟΛΟΓΙΟ
 ΚΤΗΜΑΤΟΛΟΓΙΚΟ ΓΡΑΦΕΙΟ: ΑΝΑΤΟΛΙΚΗΣ ΜΑΚΕΔΟΝΙΑΣ ΚΑΙ
 ΝΟΜΟΣ: ΕΒΡΟΥ ΟΤΑ: ΑΛΕΞΑΝΔΡΟΥΠΟΛΕΩΣ
 ΦΥΛΛΟ ΧΑΡΤΟΥ: 1:5000 6520-45240 / 1:1000 6528-45258
 ΚΩΔΙΚΟΣ ΑΡΙΘΜΟΣ ΕΘΝΙΚΟΥ ΚΤΗΜΑΤΟΛΟΓΙΟΥ: 110034913046 / 0 / 0

Τα παραγόμενα αρχεία των αποσπασμάτων κτηματολογικής βάσης (περιγραφικής και χωρικής) δεν ελέγχουν θέση πιστοποιητικού για οποιαδήποτε νόμιμη χρήση, ούτε αποτελούν τίτλους των εγγεγραμμένων δικαιωμάτων και δεν δημιουργούν τεκμήριο γι' αυτά σύμφωνα με την υπ' αριθμ. 11206 ΕΞ 2021 Απόφαση Φορέα «Ελληνικό Κτηματολόγιο» (ΦΕΚ Β' 1539/15.4.2021).



- ΥΠΟΜΝΗΜΑ**
- +--+--+-- Οριο Δήμου ή Κοινότητας (πρω 01/01/1997)
 - Οριο γεωτεμαχίου
 - Οριο γεωτεμαχίου που αφορά το απόσπασμα
 - - - - Οριο αποκλειστικής χρήσης κάθετης ιδιοκτησίας
 - ▨ Ζώνη δουλείας

ΚΛΙΜΑΚΑ 1 : 20000

ΕΛΛΗΝΙΚΗ ΔΗΜΟΚΡΑΤΙΑ
 ΔΗΜΟΣ ΑΛΕΞ/ΠΟΛΗΣ
 Δ/ΝΣΗ ΥΠΗΡΕΣΙΑΣ ΔΟΜΗΣΗΣ
 Το παρόν συνοδεύει το υπ:αριθμ
 24184/03.07.2025 έγγραφο

ΚΩΝΣΤΟΣ ΠΟΡΤΟΚΑΛΙΔΗΣ
 ΠΟΛΕΟΔΟΜΟΣ ΧΑΡΩΤΑΚΤΗΣ ΜΗΧ/ΚΟΣ

Εμβαδόν γεωτεμαχίου: 527502 τ.μ.
 Ελληνικό Γεωδαπικό Σύστημα Αναφοράς ΕΓΣΑ '87
 ΗΜΕΡΟΜΗΝΙΑ ΜΕΤΑΠΤΩΣΗΣ: 16/09/2017 (ΥΑ.19779/2017, Β/1763):

1. Διαφορές που προκύπτουν εκ της μετάπτωσης στην τιμή του εμβαδού των γεωτεμαχίων ειδικών εκτάσεων, τεκμαίρονται αποδεκτές σύμφωνα με τις τρωόμενες τεχνικές προδιαγραφές της διαδικασίας μετάπτωσης.
2. Διαφορές που προκύπτουν εκ της μετάπτωσης στην τιμή του εμβαδού των λοιπών γεωτεμαχίων, τεκμαίρονται αποδεκτές σύμφωνα με τις τρωόμενες τεχνικές προδιαγραφές της διαδικασίας μετάπτωσης και της εφαρμογής της στρογγυλοποίησης, οριζόμενες σε εύρος 0,01 τ.μ, όταν η στρογγυλοποίηση διενεργείται στο δεύτερο δεκαδικό στοιχείο, έως 1 τ.μ, όταν η στρογγυλοποίηση διενεργείται στα μέτρα.

Ημερομηνία τελευταίας γεωμετρικής μεταβολής:
 Ημερομηνία Εκτίπωσης: 02/05/2024

ΑΠΟΣΠΑΣΜΑ ΧΩΡΙΚΗΣ ΒΑΣΗΣ

ΕΛΛΗΝΙΚΗ ΔΗΜΟΚΡΑΤΙΑ
 ΥΠΟΥΡΓΕΙΟ ΨΗΦΙΑΚΗΣ ΔΙΑΚΥΒΕΡΝΗΣΗΣ
 ΕΛΛΗΝΙΚΟ ΚΤΗΜΑΤΟΛΟΓΙΟ
 ΚΤΗΜΑΤΟΛΟΓΙΚΟ ΓΡΑΦΕΙΟ: ΑΝΑΤΟΛΙΚΗΣ ΜΑΚΕΔΟΝΙΑΣ ΚΑΙ
 ΝΟΜΟΣ: ΕΒΡΟΥ ΟΤΑ: ΑΛΕΞΑΝΔΡΟΥΠΟΛΕΩΣ
 ΦΥΛΛΟ ΧΑΡΤΟΥ: 1:5000 6520-45240 / 1:1000 6544-45258
 ΚΩΔΙΚΟΣ ΑΡΙΘΜΟΣ ΕΘΝΙΚΟΥ ΚΤΗΜΑΤΟΛΟΓΙΟΥ: 110035003007 / 0 / 0

Τα παραγόμενα αρχεία των αποσπασμάτων κτηματολογικής βάσης (περιγραφικής και χωρικής) δεν επέχουν θέση πιστοποιητικού για οποιαδήποτε νόμιμη χρήση, ούτε αποτελούν τίτλους των εγγεγραμμένων δικαιωμάτων και δεν δημιουργούν τεκμήριο γι' αυτά σύμφωνα με την υπ' αριθμ. 11206 ΕΞ 2021 Απόφαση Φορέα «Ελληνικό Κτηματολόγιο» (ΦΕΚ Β' 1539/15.4.2021).



- ΥΠΟΜΝΗΜΑ**
- + - + - + - + Οριο Δήμου ή Κοινότητας (πρω 01/01/1997)
 - Οριο γεωτεμαχίου
 - Οριο γεωτεμαχίου που αφορά το απόσπασμα
 - - - - - Οριο αποκλειστικής χρήσης κάθετης ιδιοκτησίας
 - ▨ Ζώνη δουλείας

ΕΛΛΗΝΙΚΗ ΔΗΜΟΚΡΑΤΙΑ
 ΔΗΜΟΣ ΑΛΕΞ/ΠΟΛΗΣ
 Δ/ΝΣΗ ΥΠΗΡΕΣΙΑΣ ΔΟΜΗΣΗΣ
 Το παρόν συνοδεύει το υπ:αριθ' 29184/23.07.2025 έγγραφο

ΚΩΝ/ΝΟΣ ΠΟΡΤΟΚΑΛΙΔΗΣ
 ΠΟΛΕΟΔΟΜΟΣ ΧΩΡΟΤΑΚΤΗΣ ΜΗΧ/ΚΟ

ΚΛΙΜΑΚΑ 1 : 20000

Εμβαδόν γεωτεμαχίου: 940751 τ.μ.
 Ελληνικό Γεωδατικό Σύστημα Αναφοράς ΕΓΣΑ '87
 ΗΜΕΡΟΜΗΝΙΑ ΜΕΤΑΠΤΩΣΗΣ: 16/09/2017 (ΥΑ.19779/2017, Β'Υ1763):

1. Διαφορές που προκύπτουν εκ της μετάπτωσης στην τιμή του εμβαδού των γεωτεμαχίων ειδικών εκτάσεων, τεκμαίρονται αποδεκτές σύμφωνα με τις τρωόμενες τεχνικές προδιαγραφές της διαδικασίας μετάπτωσης.
2. Διαφορές που προκύπτουν εκ της μετάπτωσης στην τιμή του εμβαδού των λοιπών γεωτεμαχίων, τεκμαίρονται αποδεκτές σύμφωνα με τις τρωόμενες τεχνικές προδιαγραφές της διαδικασίας μετάπτωσης και της εφαρμογής της στρωγγυλοποίησης, αρχόμενες σε εύρος 0,01 τ.μ, όταν η στρωγγυλοποίηση διενεργείται στο δεύτερο δεκαδικό στοιχείο, έως 1 τ.μ. όταν η στρωγγυλοποίηση διενεργείται στο μέτρο.

Ημερομηνία τελευταίας γεωμετρικής μεταβολής:
 Ημερομηνία Εκτύπωσης: 02/05/2024

Άρθρο 41
Ρυθμίσεις για την ΕΒΟ-ΠΥΡΚΑΛ -
Προσθήκη παρ. 4Α στον ν. 3429/2005

1. Στο άρθρο 1 του ν. 3429/2005 (Α' 314), περί ορισμών και πεδίου εφαρμογής, προστίθεται παρ. 4Α ως εξής:

«4Α. Κατά παρέκκλιση των οριζόμενων στο παρόν άρθρο και υπό την επιφύλαξη του ενωσιακού δικαίου, ορίζεται ότι οι συνδεδεμένες ανώνυμες εταιρείες της ανώνυμου εταιρείας με την επωνυμία «ΕΛΛΗΝΙΚΑ ΑΜΥΝΤΙΚΑ ΣΥΣΤΗΜΑΤΑ ΑΝΩΝΥΜΗ ΒΙΟΜΗΧΑΝΙΚΗ & ΕΜΠΟΡΙΚΗ ΕΤΑΙΡΕΙΑ» και τον διακριτικό τίτλο «ΕΒΟ-ΠΥΡΚΑΛ», οι οποίες σύμφωνα με το καταστατικό τους δεν εξυπηρετούν σκοπούς δημοσίου συμφέροντος, δεν θεωρούνται δημόσιες επιχειρήσεις, κατά την έννοια του παρόντος νόμου και δεν υπάγονται στο πεδίο εφαρμογής του.».

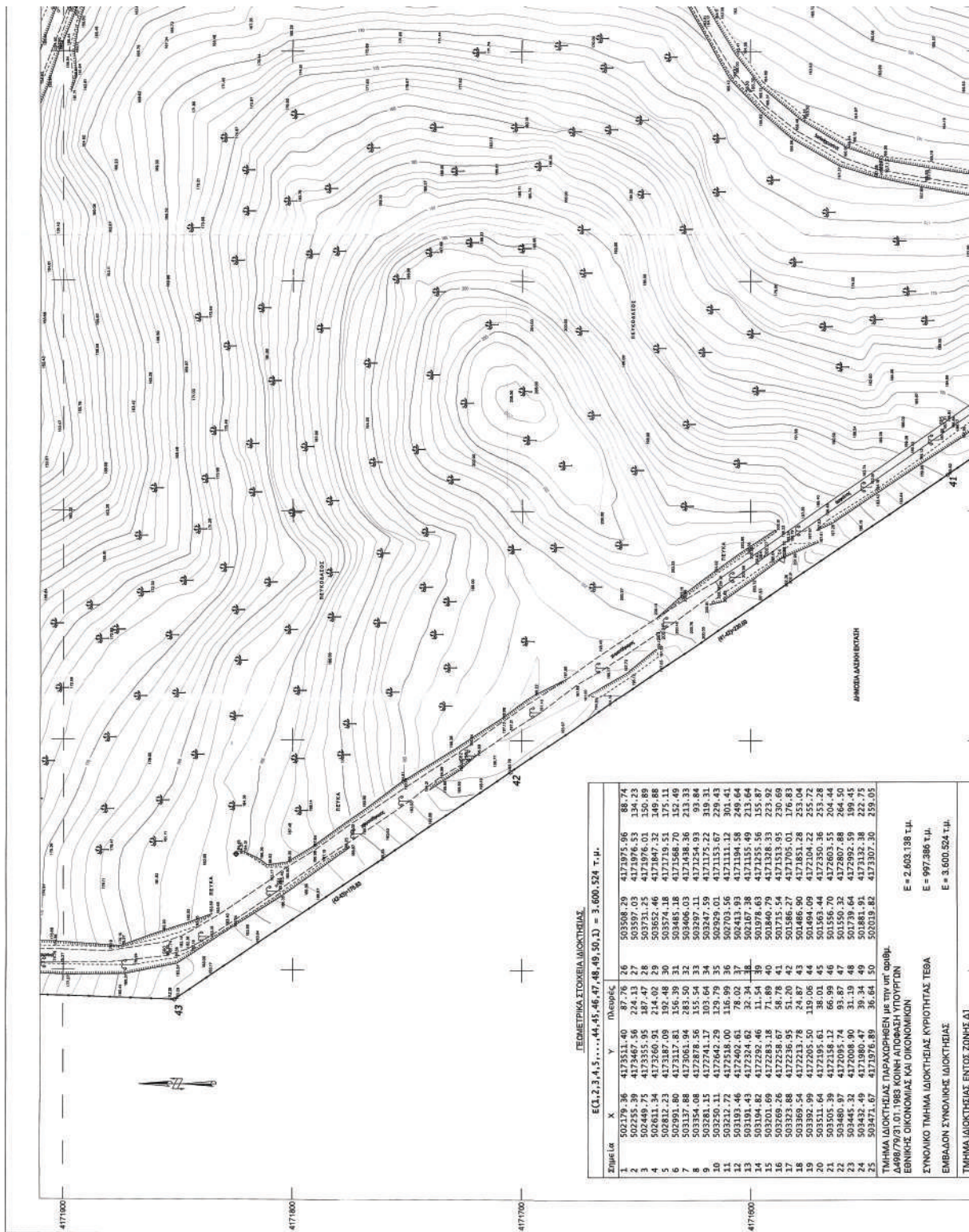
2. Υφιστάμενα, πριν από τις 28 Ιουλίου 2011, κτίρια, εγκαταστάσεις, κατασκευές και υποδομές των εν γένει εγκαταστάσεων της «ΕΒΟ-ΠΥΡΚΑΛ» δύναται να χαρακτηρίζονται ως νομίμως υφιστάμενα με κοινή απόφαση των Υπουργών Εθνικής Οικονομίας και Οικονομικών, Εθνικής Άμυνας, Περιβάλλοντος και Ενέργειας και Πολιτισμού, κατόπιν: α) γνωμοδότησης του Κεντρικού Συμβουλίου Πολεοδομικών Θεμάτων και Αμφισβητήσεων (ΚΕ.ΣΥ.ΠΟ.Θ.Α.) της παρ. 2 του άρθρου 24 του ν. 4495/2017 (Α' 167) μετά από εισήγηση του Γενικού Γραμματέα Χωρικού Σχεδιασμού και Αστικού Περιβάλλοντος, β) σύμφωνης γνώμης της αρμόδιας Διεύθυνσης Δασών, η οποία μπορεί να θέτει όρους σχετικά με τη συντελεσθείσα επέμβαση και τις υποχρεώσεις του δικαιούχου και γ) σύμφωνης γνώμης της αρμόδιας υπηρεσίας του Υπουργείου Πολιτισμού, σύμφωνα με τον Κώδικα νομοθεσίας για την προστασία των αρχαιοτήτων και εν γένει της πολιτιστικής κληρονομιάς (ν. 4858/2021, Α' 220). Για την εισαγωγή του θέματος στο ΚΕ.ΣΥ.ΠΟ.Θ.Α. και τη λήψη σύμφωνης γνώμης της αρμόδιας Διεύθυνσης Δασών υποβάλλονται από τον ενδιαφερόμενο: αα) τεκμηρίωση της αναγκαιότητας διατήρησης είτε του συνόλου είτε ορισμένων κτιρίων, εγκαταστάσεων, κατασκευών και υποδομών των εγκαταστάσεων της «ΕΒΟ-ΠΥΡΚΑΛ», ββ) μελέτη στατικής επάρκειας από την οποία αποδεικνύεται η στατική επάρκεια των κτισμάτων προς χαρακτηρισμό και γγ) τοπογραφική αποτύπωση. Οι γνώμες της αρμόδιας Διεύθυνσης Δασών και της αρμόδιας υπηρεσίας του Υπουργείου Πολιτισμού του πρώτου εδαφίου της παρούσας, χορηγούνται εντός δύο (2) μηνών από την υποβολή αιτήματος του ενδιαφερομένου, άλλως τεκμαίρονται θετικές.

3. α) Μεταβιβάζεται και περιέρχεται χωρίς αντάλλαγμα στην «ΕΒΟ-ΠΥΡΚΑΛ» κατά πλήρη κυριότητα, νομή και κατοχή το ακίνητο του Ταμείου Εθνικής Άμυνας στο Λαύριο, που αναφέρεται στην υπό στοιχεία Φ.914/2/4/84/7409/Σ. 1766/9.11.1981 απόφαση του Υπουργού Εθνικής Άμυνας «Τίτλο Ιδιοκτησίας (Εκποίησης εις ΕΒΟ ΑΕ εκτάσεως 999574 μ2 εκ του ακινήτου «Νέον Πυριτιδοποιείον Λαυρεωτικής» - Υπογραφή Συμβολαίου)», μετά των συστατικών και των παραρτημάτων αυτού, όπως εμφανίζεται στα από Σεπτέμβριο 2021 υπό στοιχεία Τ1, Τ2, Τ3, Τ4, Τ5, Τ6, Τ7 και Τ8 τοπογραφικά διαγράμματα του Διπλωματούχου Τοπογράφου Μηχανικού ΕΜΠ Θεοδώρου Τιμίου σε κλίμακα 1/1000 και στο από Σεπτέμβριο 2021 υπό στοιχεία Τ1 τοπογραφικό διάγραμμα του Διπλωματούχου Τοπογράφου Μηχανικού ΕΜΠ Θεοδώρου Τιμίου σε κλίμακα 1/2500, τα οποία προσαρτώνται στο παρόν ως Παράρτημα, και τα οποία αντίτυπο σε φωτοσμίκρωση δημοσιεύεται με τον παρόντα νόμο. Το φύλλο της Εφημερίδας της Κυβερνήσεως, στο οποίο δημοσιεύεται ο παρών νόμος, αποτελεί τίτλο μεταγραφής στο κατά τόπο αρμόδιο Κτηματολογικό Γραφείο Αττικής, εκ μεταφοράς του καταργηθέντος πρώην Υποθηκοφυλακείου Λαυρίου, και εγγραφής στο αρμόδιο Κτηματολογικό Γραφείο, κατά παρέκκλιση κάθε διάταξης, χωρίς την καταβολή οιοδήποτε φόρου ή τέλους.

β) Για τη μεταβίβαση της περ. α), περιλαμβανομένης της μεταγραφής αυτής, δεν οφείλεται οποιοσδήποτε φόρος, τέλος, εισφορά ή δικαίωμα υπέρ του Δημοσίου ή τρίτου, συμπεριλαμβανομένων αυτών των Κτηματολογικών Γραφείων.

γ) Με μέριμνα της ανώνυμης εταιρείας με την επωνυμία «ΕΛΛΗΝΙΚΑ ΑΜΥΝΤΙΚΑ ΣΥΣΤΗΜΑΤΑ ΑΝΩΝΥΜΗ ΒΙΟΜΗΧΑΝΙΚΗ & ΕΜΠΟΡΙΚΗ ΕΤΑΙΡΕΙΑ», εντός δύο (2) μηνών από την έναρξη ισχύος του παρόντος, προσκομίζεται ο παρών νόμος προς μεταγραφή στο Υποθηκοφυλακείο και εγγραφή στο Κτηματολογικό Γραφείο. Η μεταγραφή/καταχώρηση της μεταβίβασης του παρόντος γίνεται με αίτηση του ειδικά εξουσιοδοτημένου από το Διοικητικό Συμβούλιο της ανώνυμης εταιρείας με την επωνυμία «ΕΛΛΗΝΙΚΑ ΑΜΥΝΤΙΚΑ ΣΥΣΤΗΜΑΤΑ ΑΝΩΝΥΜΗ ΒΙΟΜΗΧΑΝΙΚΗ & ΕΜΠΟΡΙΚΗ ΕΤΑΙΡΕΙΑ» προσώπου ή δικηγόρου, η οποία είναι απλή, απευθύνεται στον οικείο υποθηκοφύλακα ή προϊστάμενο κτηματολογικού γραφείου, απαλλάσσεται από κάθε τέλος και δικαίωμα και συνοδεύεται από πιστοποιητικό κτηματογραφούμενου ακινήτου και απόσπασμα κτηματολογικού διαγράμματος.

ΠΑΡΑΡΤΗΜΑ



ΓΕΩΜΕΤΡΙΚΑ ΣΤΟΙΧΕΙΑ ΔΙΟΚΤΗΣΙΑΣ

Ε(Α,Β,Γ,Δ,Ε,ΣΤ,Ζ,Η,Θ,Ι,Κ,Λ,Μ,Ν,Ξ,Ο,Π,Ρ,Σ,Τ,Υ,Φ,Χ,Ψ,Ω) = 3.600,524 Τ.μ.

Σημείο	X	Y	Πλάτος
1	502179,36	4173511,40	87,76
2	502285,39	4173467,59	24,13
3	502391,42	4173423,78	43,85
4	502611,54	4173260,91	214,02
5	502812,23	4173187,09	192,48
6	502991,80	4173117,83	156,39
7	503137,88	4173061,94	283,50
8	503283,96	4172981,05	157,58
9	503281,15	4172741,17	103,64
10	503250,11	4172642,29	129,79
11	503212,72	4172518,00	116,99
12	503193,46	4172402,61	78,02
13	503191,43	4172354,62	21,54
14	503201,69	4172283,18	71,69
15	503269,26	4172258,67	58,78
16	503323,88	4172236,95	51,20
17	503369,54	4172213,78	24,87
18	503409,54	4172195,46	46,92
19	503445,32	4172181,12	38,01
20	503511,64	4172195,61	138,01
21	503505,39	4172158,12	66,99
22	503460,97	4172095,74	93,67
23	503445,32	4172008,90	31,19
24	503422,82	4171981,12	41,81
25	503427,87	4171976,89	36,64
26	503508,29	4171975,96	68,74
27	503597,03	4171976,33	134,23
28	503632,46	4171847,32	146,88
29	503574,18	4171719,51	175,11
30	503485,18	4171568,70	152,49
31	503406,03	4171438,36	213,33
32	503247,59	4171275,22	310,31
33	502929,01	4171153,67	229,43
34	502703,56	4171111,12	301,41
35	502413,93	4171194,58	249,64
36	502167,38	4171155,49	115,64
37	501840,79	4171328,33	223,92
38	501715,54	4171513,95	230,69
39	501586,27	4171705,01	176,83
40	501486,90	4171851,28	153,04
41	501363,44	4172003,55	253,28
42	501556,70	4172603,55	204,44
43	501550,32	4172807,88	264,50
44	501739,64	4172922,59	199,45
45	501840,79	4173003,18	176,50
46	501919,82	4173107,30	159,05

ΤΜΗΜΑ ΔΙΟΚΤΗΣΙΑΣ ΠΡΟΣΚΡΟΤΗΣΗΣ ΚΑΤΑΣΤΡΟΦΩΝ
 Δ/ΝΣΗ Γ/ΝΣ.Ο.Π. 1083 ΚΟΙΝΩΝΙΑΣ ΑΙΧΜΑΛΩΣΗ ΚΥΡΟΤΡΟΦΩΝ
 ΕΘΝΙΚΗΣ ΟΙΚΟΝΟΜΙΑΣ ΚΑΙ ΟΙΚΟΝΟΜΙΚΩΝ
 Ε = 2.603,138 Τ.μ.
 ΣΥΝΟΛΙΚΟ ΤΜΗΜΑ ΔΙΟΚΤΗΣΙΑΣ ΚΥΡΟΤΡΟΦΙΑΣ ΤΕΣΑ
 Ε = 997.396 Τ.μ.
 ΕΜΒΛΩΝ ΣΥΝΟΛΙΚΗΣ ΔΙΟΚΤΗΣΙΑΣ
 Ε = 3.600.524 Τ.μ.
 ΤΜΗΜΑ ΔΙΟΚΤΗΣΙΑΣ ΕΝΤΟΣ ΖΩΝΗΣ ΔΤ

ΕΘΝΙΚΟ ΤΥΠΟΓΡΑΦΕΙΟ
 Για τεχνικούς λόγους στο σχεδιάγραμμα,
 από το ηλεκτρονικό αρχείο, έγινε
 σμίκρυνση κατά ποσοστό **38%**

ΠΑΡΑΤΗΡΗΣΕΙΣ

1. Προβολικό Σύστημα
ΕΓΣ.Α. 87 (Ελληνικό Γεωδαιτικό Σύστημα Αναφοράς)
Επιμέτρηση: 635.80 μέτρα / 1:97 Ε = 1/258.257.226
Μετασχηματισμός: 1972/94
Κέντρος Μεταβίβασης: λ = 24° κ = 0,999400
Στον Κεντρικό Μεταβίβαση Αναφοράς το χ = 500.000 μ.
Γωνιαρός Πλάτος Αναφοράς: 0° 00' 00"
2. Οι διαστάσεις και το εμβαδόν υπολογίστηκαν αναλυτικά από τις συν/νες των κορυφών.
3. Η έδρα της τριγωνομετρίας ΕΓΣ.Α. 87, 2.4, 11 χρησιμοποιήθηκε με σύστημα GPS διάστασης γρήγορ των τριγωνομετρικών σημείων ΓΣΕ 11980 Ν και 11866 Ν.

ΔΗΛΩΣΗ ΜΗΚΑΝΙΚΟΥ Ν.651/77

Από την σύμβαση με το νόμο για την ιδιοκτησία με στοιχεία και εμβαδόν
ΕΠΙΣΤ.Α.Σ. ...44.45.46.47.48.49.50.51) 13.000.024 τ.μ. βρίσκεται στη θέση ΠΛΑΝΟΜΕΤΡΟΣ ΑΓΡΙΑΞΙΑ
ΜΠΟΤΣΙΑΡΗ στην περιοχή ΛΑΥΡΟ του δήμου ΛΑΥΡΕΤΙΚΗΣ της Περιφερειακής Ενότητας ΑΝΑΤΟΛΙΚΗΣ
ΑΤΤΙΚΗΣ ότι:

- α) είναι άρτια και οικοδομήσιμη σύμφωνα με τις πολεοδομικές διατάξεις που ισχύουν σήμερα,
- β) βρίσκεται εντός σχεδίου πόλεως, εντός ορίων Γ.Π.Σ. και εκτός Ζ.Ο.Ε. ΛΑΥΡΕΤΙΚΗΣ,
- γ) εντός της ιδιοκτησίας δε διέρχεται ενεργός γραμμή μεταφοράς υψηλής τάσης της ΔΕΗ, υψηλής φασικής τάσης ή ρεύμα,
- δ) εντός της εν θέρετρο ιδιοκτησίας υπάρχουν δέντρα,
- ε) εντός της ιδιοκτησίας εμβαδού Ε = 2.472.459 τ.μ. βρίσκεται εντός της ζώνης Δ1 προστασίας των ορεινών όγκων της Χερσονήσου Αραιακτικής (ΦΕΚ 121 Δ/2003, 358Α/2003, 796Δ/2003),
- ς) για την ιδιοκτησία υπάρχει δήλωση του Ν. 2308/1995 του Εθνικού Κτηματολογίου και έχει εντοπιστεί και για την περιοχή είναι αναρτηθεί δασικός χαρτών και το μεγαλύτερο τμήμα της εν λόγω ιδιοκτησίας εντοπίζεται σε έκταση με χαρακτηρισμό Δ4 (εμπίπτει στις διατάξεις της δασικής νομοθεσίας),
- θ) η ιδιοκτησία βρίσκεται εντός της αρχαιολογικής ζώνης προστασίας Α8.

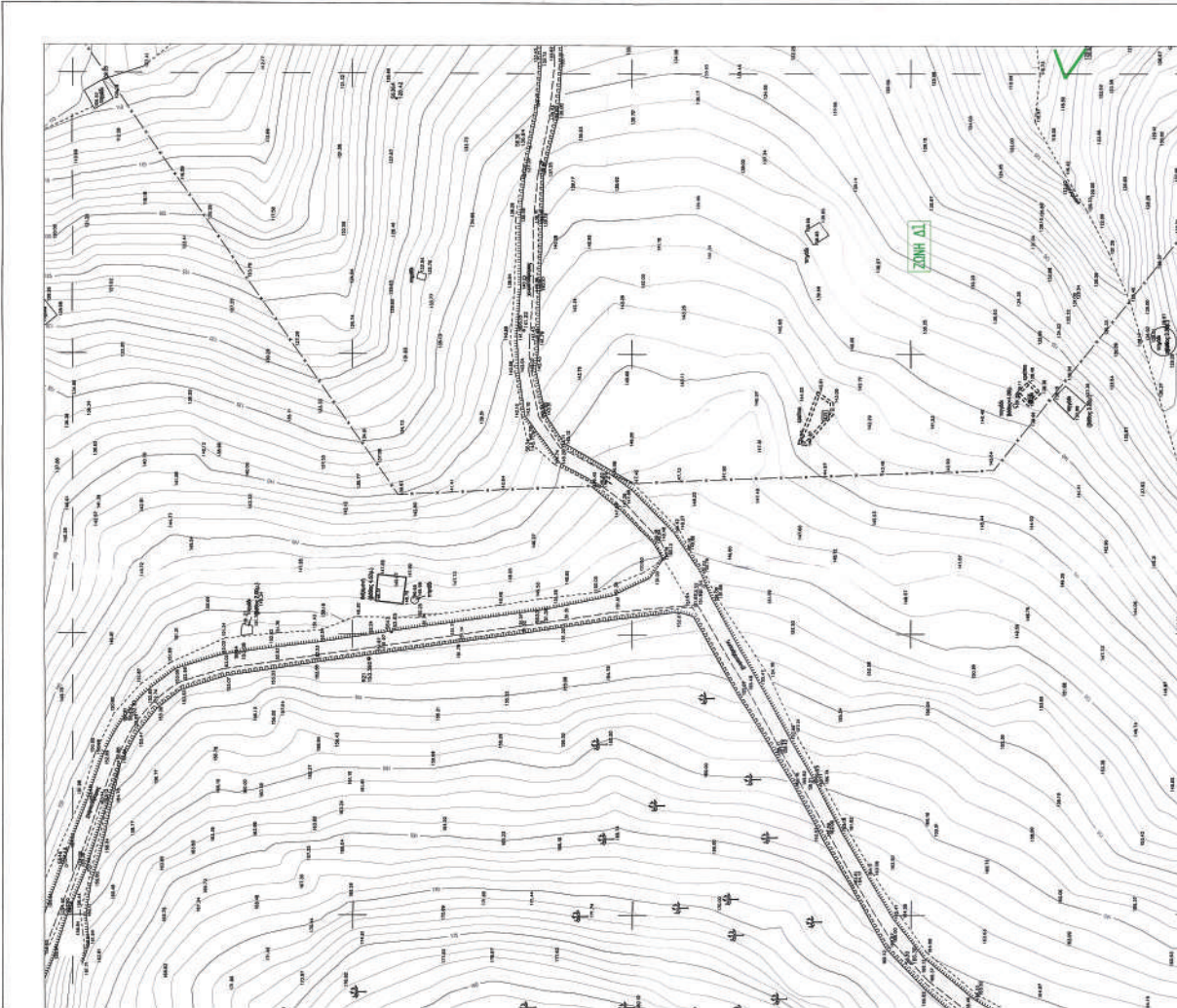
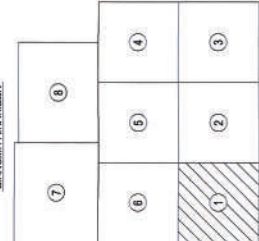



ΔΗΛΩΣΗ ΔΙΟΙΚΗΤΗ (Ν.4030/2011)

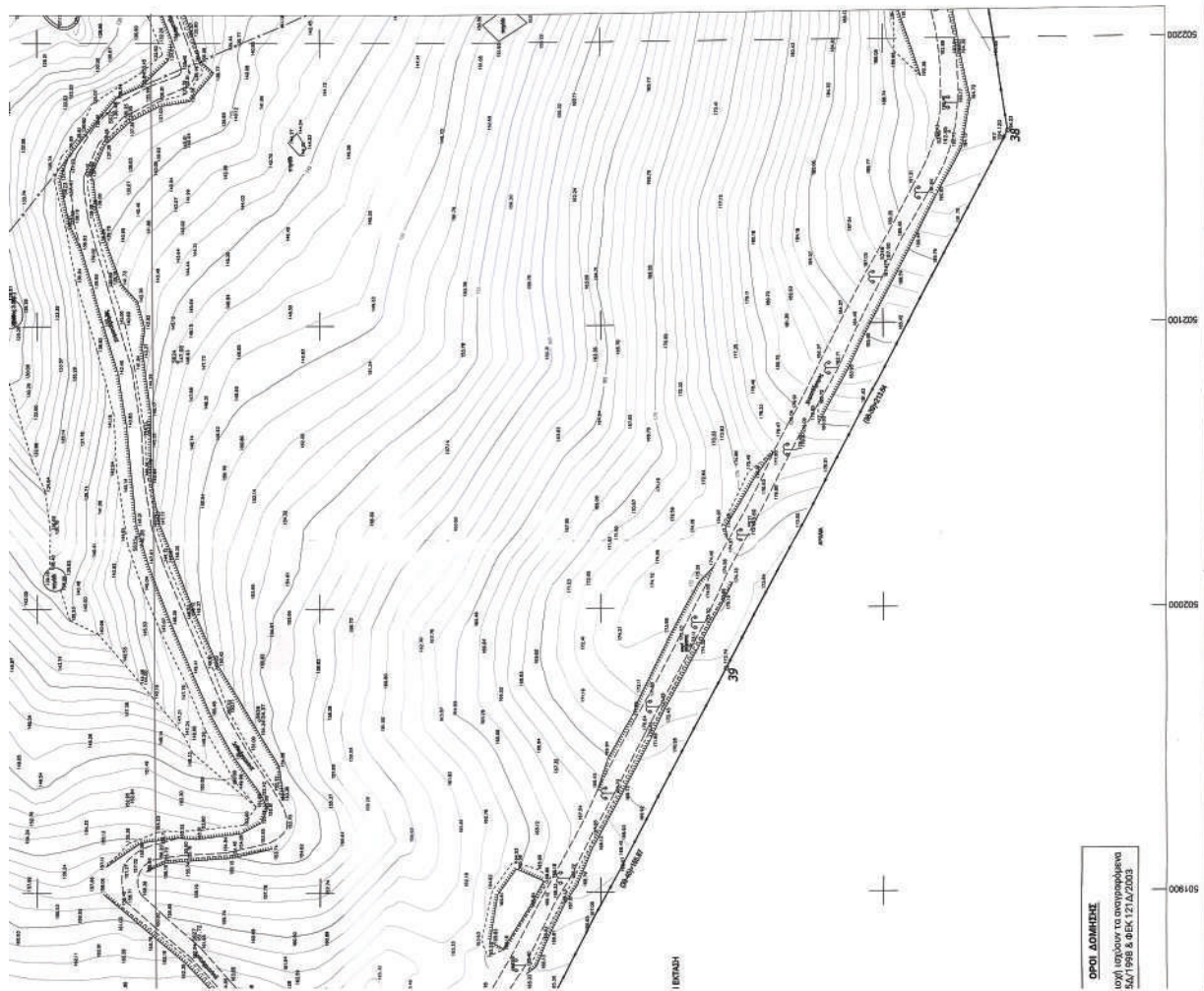
Ο κεντρικός υπογεγραμμένος δηλώνει ότι:

- τα αρχαία και υλοποιημένα όρια της ιδιοκτησίας με στοιχεία και εμβαδόν ΕΠΙΣΤ.Α.Σ. ...44.45.46.47.48.49.50.51) = 3.600.524 τ.μ. που βρίσκεται στη θέση ΠΛΑΝΟΜΕΤΡΟΣ ΑΓΡΙΑΞΙΑ ΜΠΟΤΣΙΑΡΗ στην περιοχή ΛΑΥΡΟ του δήμου ΛΑΥΡΕΤΙΚΗΣ της Περιφερειακής Ενότητας ΑΝΑΤΟΛΙΚΗΣ ΑΤΤΙΚΗΣ, εφόσον:
- εφόσον για την εκτέλεση των δηλώσεων ορίων της ιδιοκτησίας και για την ύψαξη και την ακτία του δικαιούχου για να ζητήσει την έκδοση άδειας δόμησης.

Ο ΔΗΜΙΟΣ







ΥΠΟΜΟΝΗΜΑ ΣΥΜΒΟΛΩΝ

α. 1	Καθαρή οδόν διακρίσιμη	Κολώνα ΟΤΕ	Ασφαλοδρόμος
α. 2	Μικρή τσιμεντένια διακρίσιμη	Κολώνα ΔΕΗ	Χαλαρόδρομος
β. 1	Πλακοστρώσεις	Οδηγ. κυκλοφορίας οδόστρωσης	Μονοδρομικός
β. 2	Κατασκευαστικές	Φωτιστική οδόστρωση	Κήρυκος
β. 3	Ασφάλτος	Δημόφ. φωτιστική	Συρματισμένη
β. 4	Ελατή	Ακρόβατο	Πίνακας οδοστρώσεως
β. 5	Επίστρωση	Πλάκα	Φωτιστική οδόστρωσης
β. 6	Βαρέλια - Υδροπύλη	Προβόλος	Συμπίεση τσιμεντοκονίας
β. 7	Α.Α. Κόλπος	Υδροσυμπίλη	Αγία
β. 8	Παραδοσιακή Φυλιά	Κρονοί	Αγία
β. 9		Ερμητό	

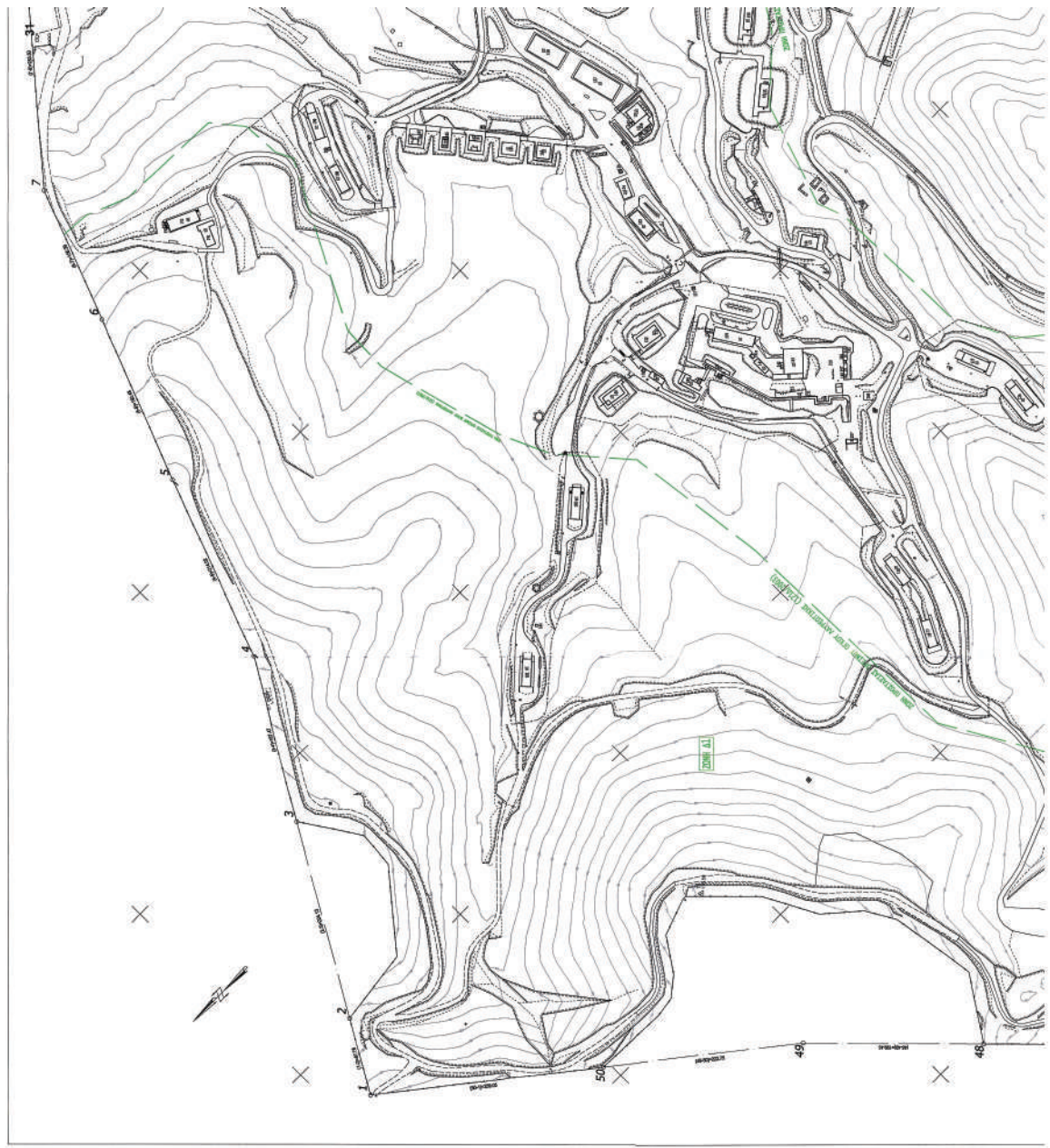
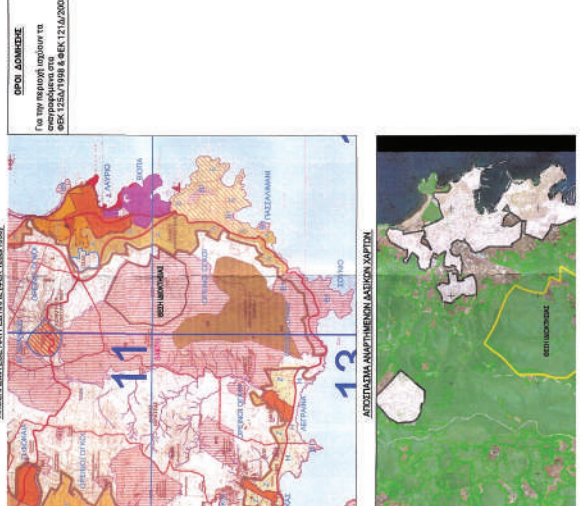
ΕΡΧΟΜΕΝΗ	ΕΛΛΗΝΙΚΑ ΑΝΥΠΤΙΚΑ ΣΥΣΤΗΜΑΤΑ Α.Β.Ε.Ε.
ΕΡΓΟ	"ΤΟΠΟΓΡΑΦΙΚΗ ΑΠΟΤΥΠΩΣΗ ΟΙΚΟΠΕΔΟΥ & ΠΡΩΤΟΒΑΘΜΙΟΣ ΕΛΕΓΧΟΣ ΚΤΙΡΙΩΝ ΣΥΓΚΡΟΤΗΜΑΤΟΣ ΕΡΓΟΣΤΑΣΙΩΝ 'ΛΑΥΡΙΟΥ' (Οπ. ΣΥΜΒΑΣΗΣ 4500065032)
ΟΕΝ	ΠΑΝΟΡΜΟΣ ΑΓΡΙΑΣΑ ΜΠΟΤΣΑΡΗ - ΛΑΥΡΙΟ ΔΗΜΟΣ ΛΑΥΡΕΤΙΚΗΣ ΠΕΡΙΦΕΡΕΙΑΚΗ ΕΝΟΤΗΤΑ ΑΝΑΤΟΛΙΚΗΣ ΑΤΤΙΚΗΣ
ΑΝΑΘΕΣΗ	ΓΓΙΑΚΟΜ ΕΠΙΧΕΙΡΗΣΙΑΚΗ ΕΤΑΙΡΙΑ Α.Ε. Παράκληση 210-2442121 / 210-2122212 - e-mail: ggiakom@ggia.com.gr
ΕΒΝΑ	ΤΟΠΟΓΡΑΦΙΚΟ ΔΙΑΓΡΑΜΜΑ ΙΔΙΟΚΤΗΣΙΑΣ ΕΑΣ Α.Β.Ε.Ε. στην περιοχή ΛΑΥΡΙΟ Δήμου ΛΑΥΡΕΤΙΚΗΣ ΑΡ. ΣΧΕΔΙΟΥ T.1
ΚΥΡΙΑΚΑ	1/1000
ΧΡΟΝΟΣ ΠΕΡΙΟΔΟΥ	ΣΕΠΤΕΜΒΡΙΟΣ 2021
ΥΠΟΣΤΡΟΦΗ - ΣΦΡΑΓΙΣ	
ΠΛΑΤΩΝ ΜΕΣΤΕΡΗ	ΕΒΕΛΟΣ ΤΙΝΟΥ ΤΟΚΥΡΙΑΣ ΠΡΩΒΟΛΟΣ Ε.Κ.Τ.

ΕΘΝΙΚΟ ΤΥΠΟΓΡΑΦΕΙΟ
 Για τεχνικούς λόγους στο σχεδιάγραμμα,
 από το ηλεκτρονικό αρχείο, έγινε
 σμίκρυνση κατά ποσοστό **33%**

ΣΕΒΗΜΕΤΡΙΑ ΣΤΟΡΙΑΔΑ ΙΩΑΝΝΙΝΩΝ

Σημείο	X	Y	Υψόμετρος
1	503245.38	417111.56	37.76
2	503245.38	417144.56	27.76
3	503440.75	417335.95	197.47
4	503611.34	417350.81	234.02
5	503891.40	417321.81	156.39
6	503137.88	4173961.84	283.50
7	503137.88	4173961.84	283.50
8	503138.11	4172743.17	303.44
9	503138.11	4172743.17	303.44
10	503138.11	4172642.29	129.79
11	503137.72	4172518.00	110.09
12	503135.43	4172324.62	32.34
13	503135.43	4172324.62	32.34
14	503194.82	4172282.46	11.54
15	503194.82	4172282.46	11.54
16	503269.26	4172268.67	58.26
17	503123.88	4172236.95	51.20
18	503195.54	4172213.76	24.87
19	503131.64	4172195.61	38.01
20	503131.64	4172195.61	38.01
21	503195.39	4172188.12	66.09
22	503445.32	4172098.90	31.19
23	503445.32	4172098.90	31.19
24	503432.49	4171980.47	39.34
25	503275.67	4171976.89	36.64
26	503275.67	4171976.89	36.64
27	503308.29	4171975.96	88.74
28	503731.25	41731976.01	150.89
29	503852.46	4173487.32	169.88
30	503485.18	4173488.70	152.49
31	503406.03	4173438.36	213.33
32	503247.10	4173125.32	135.31
33	503247.10	4173125.32	135.31
34	503247.10	4173125.32	135.31
35	503247.10	4173125.32	135.31
36	503247.10	4173125.32	135.31
37	503247.10	4173125.32	135.31
38	503247.10	4173125.32	135.31
39	503247.10	4173125.32	135.31
40	503247.10	4173125.32	135.31
41	503247.10	4173125.32	135.31
42	503247.10	4173125.32	135.31
43	503247.10	4173125.32	135.31
44	503247.10	4173125.32	135.31
45	503247.10	4173125.32	135.31
46	503247.10	4173125.32	135.31
47	503247.10	4173125.32	135.31
48	503247.10	4173125.32	135.31
49	503247.10	4173125.32	135.31
50	503247.10	4173125.32	135.31
51	503247.10	4173125.32	135.31
52	503247.10	4173125.32	135.31
53	503247.10	4173125.32	135.31
54	503247.10	4173125.32	135.31
55	503247.10	4173125.32	135.31
56	503247.10	4173125.32	135.31
57	503247.10	4173125.32	135.31
58	503247.10	4173125.32	135.31
59	503247.10	4173125.32	135.31
60	503247.10	4173125.32	135.31
61	503247.10	4173125.32	135.31
62	503247.10	4173125.32	135.31
63	503247.10	4173125.32	135.31
64	503247.10	4173125.32	135.31
65	503247.10	4173125.32	135.31
66	503247.10	4173125.32	135.31
67	503247.10	4173125.32	135.31
68	503247.10	4173125.32	135.31
69	503247.10	4173125.32	135.31
70	503247.10	4173125.32	135.31
71	503247.10	4173125.32	135.31
72	503247.10	4173125.32	135.31
73	503247.10	4173125.32	135.31
74	503247.10	4173125.32	135.31
75	503247.10	4173125.32	135.31

ΤΜΗΜΑ ΙΩΑΝΝΙΝΩΝ
 ΚΩΔΙΚΟΣ ΤΜΗΜΑΤΟΣ: 11
 ΚΩΔΙΚΟΣ ΤΟΠΟΓΡΑΦΙΚΗΣ ΑΝΤΙΣΤΑΣΗΣ: 12
 ΚΩΔΙΚΟΣ ΣΥΝΟΜΑΔΙΑΣ: 13
 ΚΩΔΙΚΟΣ ΣΥΝΟΜΑΔΙΑΣ: 14
 ΚΩΔΙΚΟΣ ΣΥΝΟΜΑΔΙΑΣ: 15
 ΚΩΔΙΚΟΣ ΣΥΝΟΜΑΔΙΑΣ: 16
 ΚΩΔΙΚΟΣ ΣΥΝΟΜΑΔΙΑΣ: 17
 ΚΩΔΙΚΟΣ ΣΥΝΟΜΑΔΙΑΣ: 18
 ΚΩΔΙΚΟΣ ΣΥΝΟΜΑΔΙΑΣ: 19
 ΚΩΔΙΚΟΣ ΣΥΝΟΜΑΔΙΑΣ: 20
 ΚΩΔΙΚΟΣ ΣΥΝΟΜΑΔΙΑΣ: 21
 ΚΩΔΙΚΟΣ ΣΥΝΟΜΑΔΙΑΣ: 22
 ΚΩΔΙΚΟΣ ΣΥΝΟΜΑΔΙΑΣ: 23
 ΚΩΔΙΚΟΣ ΣΥΝΟΜΑΔΙΑΣ: 24
 ΚΩΔΙΚΟΣ ΣΥΝΟΜΑΔΙΑΣ: 25
 ΚΩΔΙΚΟΣ ΣΥΝΟΜΑΔΙΑΣ: 26
 ΚΩΔΙΚΟΣ ΣΥΝΟΜΑΔΙΑΣ: 27
 ΚΩΔΙΚΟΣ ΣΥΝΟΜΑΔΙΑΣ: 28
 ΚΩΔΙΚΟΣ ΣΥΝΟΜΑΔΙΑΣ: 29
 ΚΩΔΙΚΟΣ ΣΥΝΟΜΑΔΙΑΣ: 30
 ΚΩΔΙΚΟΣ ΣΥΝΟΜΑΔΙΑΣ: 31
 ΚΩΔΙΚΟΣ ΣΥΝΟΜΑΔΙΑΣ: 32
 ΚΩΔΙΚΟΣ ΣΥΝΟΜΑΔΙΑΣ: 33
 ΚΩΔΙΚΟΣ ΣΥΝΟΜΑΔΙΑΣ: 34
 ΚΩΔΙΚΟΣ ΣΥΝΟΜΑΔΙΑΣ: 35
 ΚΩΔΙΚΟΣ ΣΥΝΟΜΑΔΙΑΣ: 36
 ΚΩΔΙΚΟΣ ΣΥΝΟΜΑΔΙΑΣ: 37
 ΚΩΔΙΚΟΣ ΣΥΝΟΜΑΔΙΑΣ: 38
 ΚΩΔΙΚΟΣ ΣΥΝΟΜΑΔΙΑΣ: 39
 ΚΩΔΙΚΟΣ ΣΥΝΟΜΑΔΙΑΣ: 40
 ΚΩΔΙΚΟΣ ΣΥΝΟΜΑΔΙΑΣ: 41
 ΚΩΔΙΚΟΣ ΣΥΝΟΜΑΔΙΑΣ: 42
 ΚΩΔΙΚΟΣ ΣΥΝΟΜΑΔΙΑΣ: 43
 ΚΩΔΙΚΟΣ ΣΥΝΟΜΑΔΙΑΣ: 44
 ΚΩΔΙΚΟΣ ΣΥΝΟΜΑΔΙΑΣ: 45
 ΚΩΔΙΚΟΣ ΣΥΝΟΜΑΔΙΑΣ: 46
 ΚΩΔΙΚΟΣ ΣΥΝΟΜΑΔΙΑΣ: 47
 ΚΩΔΙΚΟΣ ΣΥΝΟΜΑΔΙΑΣ: 48
 ΚΩΔΙΚΟΣ ΣΥΝΟΜΑΔΙΑΣ: 49
 ΚΩΔΙΚΟΣ ΣΥΝΟΜΑΔΙΑΣ: 50
 ΚΩΔΙΚΟΣ ΣΥΝΟΜΑΔΙΑΣ: 51
 ΚΩΔΙΚΟΣ ΣΥΝΟΜΑΔΙΑΣ: 52
 ΚΩΔΙΚΟΣ ΣΥΝΟΜΑΔΙΑΣ: 53
 ΚΩΔΙΚΟΣ ΣΥΝΟΜΑΔΙΑΣ: 54
 ΚΩΔΙΚΟΣ ΣΥΝΟΜΑΔΙΑΣ: 55
 ΚΩΔΙΚΟΣ ΣΥΝΟΜΑΔΙΑΣ: 56
 ΚΩΔΙΚΟΣ ΣΥΝΟΜΑΔΙΑΣ: 57
 ΚΩΔΙΚΟΣ ΣΥΝΟΜΑΔΙΑΣ: 58
 ΚΩΔΙΚΟΣ ΣΥΝΟΜΑΔΙΑΣ: 59
 ΚΩΔΙΚΟΣ ΣΥΝΟΜΑΔΙΑΣ: 60
 ΚΩΔΙΚΟΣ ΣΥΝΟΜΑΔΙΑΣ: 61
 ΚΩΔΙΚΟΣ ΣΥΝΟΜΑΔΙΑΣ: 62
 ΚΩΔΙΚΟΣ ΣΥΝΟΜΑΔΙΑΣ: 63
 ΚΩΔΙΚΟΣ ΣΥΝΟΜΑΔΙΑΣ: 64
 ΚΩΔΙΚΟΣ ΣΥΝΟΜΑΔΙΑΣ: 65
 ΚΩΔΙΚΟΣ ΣΥΝΟΜΑΔΙΑΣ: 66
 ΚΩΔΙΚΟΣ ΣΥΝΟΜΑΔΙΑΣ: 67
 ΚΩΔΙΚΟΣ ΣΥΝΟΜΑΔΙΑΣ: 68
 ΚΩΔΙΚΟΣ ΣΥΝΟΜΑΔΙΑΣ: 69
 ΚΩΔΙΚΟΣ ΣΥΝΟΜΑΔΙΑΣ: 70
 ΚΩΔΙΚΟΣ ΣΥΝΟΜΑΔΙΑΣ: 71
 ΚΩΔΙΚΟΣ ΣΥΝΟΜΑΔΙΑΣ: 72
 ΚΩΔΙΚΟΣ ΣΥΝΟΜΑΔΙΑΣ: 73
 ΚΩΔΙΚΟΣ ΣΥΝΟΜΑΔΙΑΣ: 74
 ΚΩΔΙΚΟΣ ΣΥΝΟΜΑΔΙΑΣ: 75



ΠΡΑΞΗ

1. Προβλεπόμενα Στοιχεία
ΕΓΣΑ 87 (ΕΛΛΗΝΙΚΟ ΓΕΩΔΗΤΙΚΟ ΣΥΣΤΗΜΑ Αναφοράς)
Ελλειψοειδής: GRS 80, $a = 6378137$ m, $f = 1/298,2572236$
Κεντρικός Μεσημβρινός: $\lambda = 24^{\circ}$ W, $\kappa = 0,999600$
Στοι Κεντρικού Μεσημβρινού Αναφοράς: $x' = 500,000$ m.
Επισημασμένο Πόλεως Αναφοράς: $x'' = 0,0$ m
2. Ο εδαφολογικός χάρτης που αναφέρεται στο παρόν έγγραφο, σύμφωνα με το ΕΓΣΑ 87 παρασκευαστήθηκε με σύστημα GPS με αντοχές όλη την τριγωνομετρικών σημείων ΓΥΣ Τ186014 και Τ186019.

ΔΗΜΟΣΙΟΜΑΡΤΥΡΗΣΗ

Διότι ο χώρος με το νόμο για την ιδιοκτησία με στοιχεία και επιβάρυνση ΕΓΣΑ 87 (ΕΛΛΗΝΙΚΟ ΓΕΩΔΗΤΙΚΟ ΣΥΣΤΗΜΑ Αναφοράς) Ελλειψοειδής: GRS 80, $a = 6378137$ m, $f = 1/298,2572236$ Κεντρικός Μεσημβρινός: $\lambda = 24^{\circ}$ W, $\kappa = 0,999600$ Στοι Κεντρικού Μεσημβρινού Αναφοράς: $x' = 500,000$ m. Επειδή ο εδαφολογικός χάρτης που αναφέρεται στο παρόν έγγραφο, σύμφωνα με το ΕΓΣΑ 87 παρασκευαστήθηκε με σύστημα GPS με αντοχές όλη την τριγωνομετρικών σημείων ΓΥΣ Τ186014 και Τ186019.



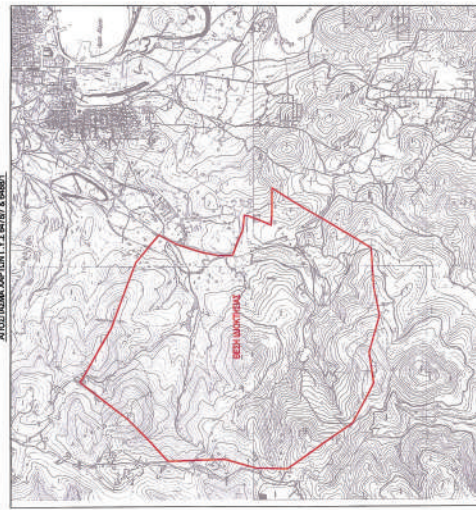
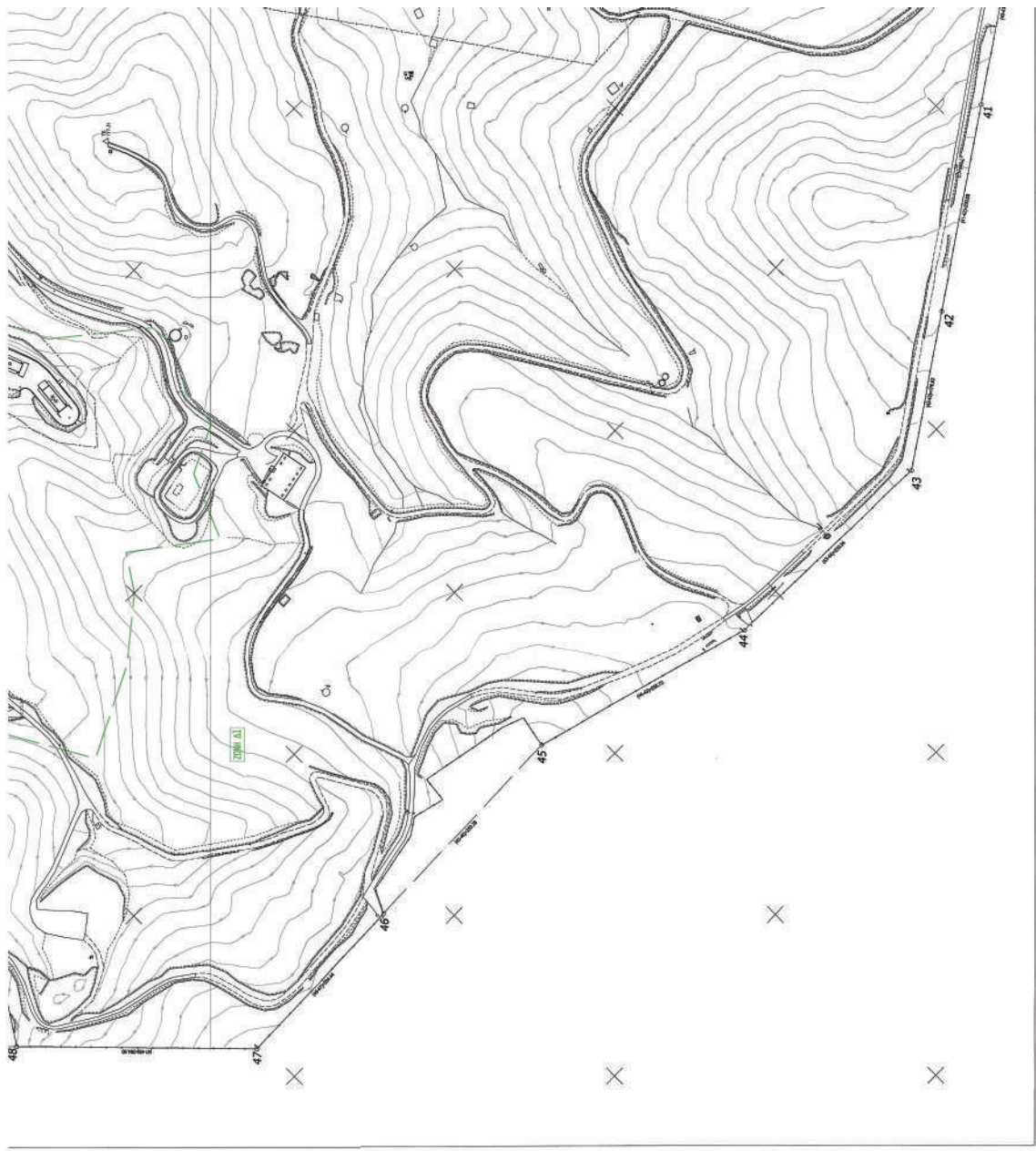
Ο ΜΕΡΑΝΝΙΩΣ

ΔΗΜΟΣΙΟΜΑΡΤΥΡΗΣΗ

Ο κτηνών υπογεγραμμένος βεβαιώνει ότι:
- τα ονόματα και υποσημασμένα όνομα της ιδιοκτησίας με στοιχεία και επιβάρυνση ΕΓΣΑ 87 (ΕΛΛΗΝΙΚΟ ΓΕΩΔΗΤΙΚΟ ΣΥΣΤΗΜΑ Αναφοράς) Ελλειψοειδής: GRS 80, $a = 6378137$ m, $f = 1/298,2572236$ Κεντρικός Μεσημβρινός: $\lambda = 24^{\circ}$ W, $\kappa = 0,999600$ Στοι Κεντρικού Μεσημβρινού Αναφοράς: $x' = 500,000$ m. Επειδή ο εδαφολογικός χάρτης που αναφέρεται στο παρόν έγγραφο, σύμφωνα με το ΕΓΣΑ 87 παρασκευαστήθηκε με σύστημα GPS με αντοχές όλη την τριγωνομετρικών σημείων ΓΥΣ Τ186014 και Τ186019.

Ο ΔΗΜΙΟΣ







ΥΠΟΛΟΓΙΣΜΟΣ ΣΥΜΒΑΣΕΩΝ

Α	Κατοχή ιδίου κτισμένου	Κατοχή ΟΤΕ	Αεροδρομίου
Β	Μηνιαίο τίμημα ιδιοκτησίας	Κατοχή ΔΕΗ	Κοιμητήριο
Γ	Προστασίας	Οδηγία βελτιστή κλίση	Μνηστέριο
Δ	Κατασκευής	Φωτιστική οδόστρωση	Μονοπάτι
Ε	Ασφάλτισης	Διατήρ. φωτισμού	Συρματόδεση
ΣΤ	Επισκευής	Αποστράγγιση	Επιφανειακή τάση
Ζ	Επισκευής	Πλάκα	Φυλάκ. γραμμής
Η	Βελτίωσης Υποστρώματος	Προβλεπόμενα	ΠΡΟΒ. ΠΡΟΣΩΝ
Θ	ΑΔΚ Κτίσιου	Υδροαποχ. έργα	Καθαρισμ. Πυλιδόδεσης
Κ	Προσδιορισμ. χώμα	Κρατικός	Αξιοτάτ.
Λ		Επικίνδυν.	Αξιοτάτ.

ΕΡΓΟΥΝΤΕ	ΕΛΛΗΝΙΚΑ ΑΝΩΤΑΤΑ ΣΥΣΤΗΜΑΤΑ Α.Ε.Ε.
ΕΡΓΟ	ΤΟΠΟΓΡΑΦΙΚΗ ΑΠΟΤΥΠΩΣΗ ΟΙΚΟΠΕΔΟΥ & ΠΡΟΤΥΠΩΜΟΣ ΕΛΕΓΧΟΣ ΚΤΙΡΙΩΝ ΣΥΓΚΡΟΤΗΜΑΤΟΣ ΕΡΓΟΣΤΑΣΙΩΝ ΛΑΥΡΙΟΥ* (σημ. ΣΥΜΒΑΣΗΣ 4500065032)
ΘΕΣΗ	ΠΑΝΟΡΜΟΣ ΑΓΡΙΑΣΣΑ ΜΠΟΤΖΑΡΗ - ΛΑΥΡΙΟ ΔΗΜΟΣ ΛΑΥΡΕΤΙΚΗΣ ΠΕΡΙΦΕΡΕΙΑΣ ΕΠΙΧΩΤΙΑ ΑΜΠΟΥΣΣΕ ΑΤΤΙΚΗΣ
ΑΝΑΔΟΧΟΣ	ΓΑΙΑΚΟΜ ΕΠΙΧΕΙΡΗΣΙΑΚΟ ΣΥΣΤΗΜΑ Α.Ε.Ε. Ποσειδώνος 2 & Αριστοτέλους 19 15122 - Αθήνα Τηλέφωνο: 210 6722222 - 210 6722222 - 210 6722222 - 210 6722222
ΘΕΜΑ	ΤΟΠΟΓΡΑΦΙΚΟ ΔΙΑΓΡΑΜΜΑ ΙΔΙΟΚΤΗΣΙΑΣ ΕΡΓ. Α.Ε.Ε. στην περιοχή ΛΑΥΡΙΟ Δήμου ΛΑΥΡΕΤΙΚΗΣ ΑΡ. ΣΧΕΔΙΟΥ: Τ.1
ΚΑΥΝΑΜΑ	1:2.500
ΗΜΕΡΟΣ ΜΕΤΕΤΗΣ	ΣΕΠΤΕΜΒΡΙΟΣ 2021
ΠΟΤΗΤΑ	ΣΧΗΜΑΤΑ
ΠΑΤΗΡ ΗΜΕΤΕΡΩΝ ΤΕΧΝΙΚΩΝ ΚΑΙ ΚΑΤΑΣΤΑΣΗ ΕΡΓΟΥ	ΤΙΜΟΤΕΛΕΥ ΔΑΝ. ΒΕΛΟΡΟΣ ΤΕΧΝΙΚΟΣ ΓΕΩΜΕΤΡΙΩΝ ΚΑΙ ΑΝΑΜΟΡΦΩΣΕΩΝ ΑΔΕΛΦΟΤΗΤΑ ΚΑΙ ΑΝΑΜΟΡΦΩΣΕΩΝ ΑΡΧ. ΠΡΩΤΟΤΥΠΟΥ ΣΧΕΔΙΑΣΜΟΥ Α.Ε.Ε. Π. ΒΕΛΟΡΟΣ ΚΑΙ Α. ΑΒΡΑΜΙΔΟΥ ΑΡΧ. ΚΑΤΑΣΤΑΣΗΣ ΕΡΓΟΥ
	ΘΕΩΡΟΥΣ ΤΙΜΟΥ ΤΟΠΟΓΡΑΦΟΣ ΚΑΤΑΣΤΑΣΗΣ ΕΡΓΟΥ

ΕΘΝΙΚΟ ΤΥΠΟΓΡΑΦΕΙΟ
 Για τεχνικούς λόγους στο σχεδιάγραμμα,
 από το ηλεκτρονικό αρχείο, έγινε
 σφικτάνιση κατά ποσοστό **37%**

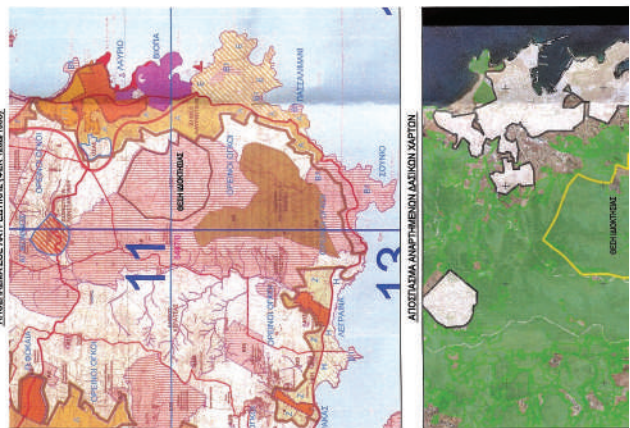
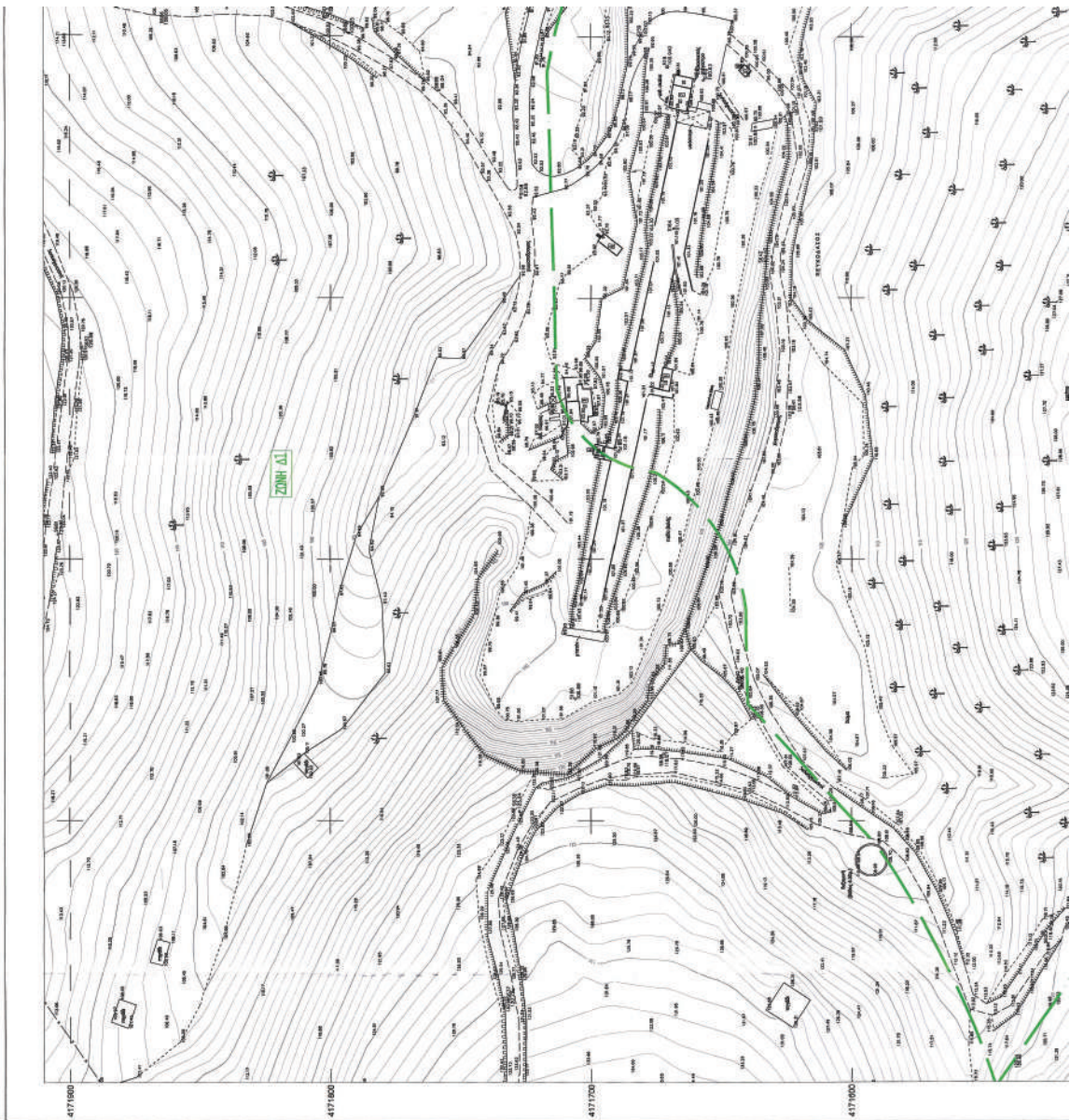
ΓΕΩΜΕΤΡΙΑ ΣΤΟΙΧΕΙΑ ΔΙΑΚΟΤΗΣ

Σημείο	x	y	Πλευρές
1	502179.36	4173511.40	87.76 26
2	502225.35	4173517.58	187.47 27
3	502371.55	4173523.76	187.47 28
4	502611.34	4173260.91	214.02 29
5	502812.23	4173187.09	192.48 30
6	502991.80	4173117.81	156.39 31
7	503154.88	4172878.56	185.54 32
8	503281.15	4172741.17	103.64 34
9	503290.11	4172642.29	129.79 35
10	503212.72	4172518.00	116.89 36
11	503151.43	4172324.62	32.34 38
12	503194.82	4172292.46	11.54 39
13	503201.69	4172283.18	71.89 40
14	503269.26	4172258.67	58.78 41
15	503369.94	4172213.78	24.87 43
16	503392.99	4172205.50	119.06 44
17	503511.64	4172195.61	38.01 45
18	503505.39	4172158.12	86.89 46
19	503445.32	4172008.90	31.19 48
20	503432.49	4171980.47	39.34 49
21	503471.67	4171976.89	36.64 50
22	503508.29	4171975.36	88.74
23	503552.46	4171847.32	149.88
24	503574.18	4171719.51	175.11
25	503485.18	4171568.70	152.49
26	503297.11	4171254.93	25.84
27	503247.59	4171175.22	319.31
28	503299.01	4171153.67	229.43
29	502703.56	4171111.12	301.41
30	502127.38	4171155.49	213.64
31	501978.63	4172255.56	155.87
32	501840.79	417328.33	223.92
33	501715.54	417331.95	230.69
34	501486.90	4174851.28	253.04
35	501494.09	4172104.22	255.72
36	501563.44	4172350.36	253.28
37	501556.70	4172801.55	204.40
38	501759.64	4173992.59	199.45
39	501881.91	4173132.38	222.75
40	502019.82	4173307.30	229.05

Ε(1,2,3,4,5,...,41,45,46,47,48,49,50,1) = 3.600.524 τ.μ.

ΤΜΗΜΑ ΔΙΑΚΟΤΗΣ ΠΑΡΑΧΩΡΗΘΕΝ με την απόφ. Δ.498/79.01.1983
 ΚΟΝΗ ΑΙ ΠΟΡΩΣΗ ΥΠΟΥΡΙΟΝ ΕΘΝΙΚΩΣ ΟΙΚΟΝΟΜΩΣ ΚΑΙ ΟΙΚΟΝΟΜΙΚΟΝ
 ΣΥΝΟΛΙΚΟ ΤΜΗΜΑ ΔΙΑΚΟΤΗΣ ΚΥΡΩΤΗΤΑΣ ΤΕΣΑ
 ΕΜΒΛΩΝ ΣΥΝΟΛΙΚΗΣ ΔΙΑΚΟΤΗΣ
 Ε = 2.662.198 τ.μ.
 Ε = 997.386 τ.μ.
 Ε = 3.600.524 τ.μ.

ΤΜΗΜΑ ΔΙΑΚΟΤΗΣ ΕΝΤΟΣ ΖΩΝΗΣ Δ.1 ΠΡΟΤΑΣΙΑΣ ΟΡΕΙΝΩΝ ΟΥΚΩΝ ΛΑΥΡΕΠΤΙΩΣ
 Ε = 2.472.469 τ.μ.
 ΤΜΗΜΑ ΔΙΑΚΟΤΗΣ ΕΚΤΟΣ ΖΩΝΗΣ Δ.1 ΠΡΟΤΑΣΙΑΣ ΟΡΕΙΝΩΝ ΟΥΚΩΝ ΛΑΥΡΕΠΤΙΩΣ
 Ε = 1.128.065 τ.μ.
 ΕΜΒΛΩΝ ΣΥΝΟΛΙΚΗΣ ΔΙΑΚΟΤΗΣ
 Ε = 3.600.524 τ.μ.



ΠΑΡΑΤΗΡΗΣΕΙΣ

1. Προβλεπώ Σύστημα ΕΠ.2.3.4.5., 44.45.46.47.48.49.50.1) = 3.600.524 τ.μ. που βρίσκεται στη θέση ΠΛΗΘΡΟΜΟΣ ΑΓΡΙΝΕΖΑ ΜΠΟΥΖΟΥρη στην περιοχή ΛΑΓΡΟΥ του δήμου ΛΑΓΥΡΕΙΤΙΔΟΣ της Περιφερειακής Ενότητας ΑΝΑΤΟΛΙΚΗΣ Κεντρικής Μακεδονίας, Α = 24° Κ = 0,999400
2. Στον Κεντρικό Μεταμόρφω Ανορθοκότο το Χ = 500.000 μ.
3. Ο προϋπολογισμός είναι 00' 00" 00".
4. Η είσοδος από το ΕΤΣΑ 37' παραρτησιακή με σύστημα ΟΡΓΩΣΙΑΚΗΣ ΔΙΑΧΕΙΡΙΣΗΣ ΤΩΝ ΤΟΠΟΓΡΑΦΙΚΩΝ ΣΗΜΑΤΩΝ ΓΥΣ Τ186014 και Τ186019.

ΔΗΜΟΣΙΑ ΜΑΚΡΟΧΩΜΑΤΟΛΟΓΙΑ

- Δηλώνω σύμφωνα με το νόμο για την ιδιοκτησία με στοιχεία και εμβαδόν ΕΠ.2.3.4.5., 44.45.46.47.48.49.50.1) = 3.600.524 τ.μ. που βρίσκεται στη θέση ΠΛΗΘΡΟΜΟΣ ΑΓΡΙΝΕΖΑ ΜΠΟΥΖΟΥρη στην περιοχή ΛΑΓΡΟΥ του δήμου ΛΑΓΥΡΕΙΤΙΔΟΣ της Περιφερειακής Ενότητας ΑΝΑΤΟΛΙΚΗΣ Κεντρικής Μακεδονίας, σύμφωνα με τις παλεοδομικές διατάξεις που ισχύουν σήμερα.
- α) είναι έργο και υποχρεώθηκε σύμφωνα με τις παλεοδομικές διατάξεις που ισχύουν σήμερα.
 - β) βρίσκεται εντός σχεδίου πόλεως, εκτός ορίων Γ.Π.Σ. και εκτός Ζ.Ο.Ε. ΛΑΓΥΡΕΙΤΙΔΟΣ.
 - γ) δεν εμπίπτει στις διατάξεις του Ν. 1337/83 περί εισαγωγών σε γη και σε χάρτη.
 - δ) εντός της ιδιοκτησίας δε διέρχονται οδοί, γραμμές μεταφοράς ενέργειας, κλπ.
 - ε) η ιδιοκτησία ανήκει στην οικογένεια ΜΑΚΡΟΧΩΜΑΤΟΛΟΓΙΑ.
 - ζ) για την ιδιοκτησία έχει υποβληθεί δήλωση του Ν. 2308/1995 του Εθνικού Κτηματολογίου και έργων απόδοσης τα ΜΑΕΚ 020791901001 και 020791901002.
 - η) η ιδιοκτησία ανήκει στην οικογένεια ΜΑΚΡΟΧΩΜΑΤΟΛΟΓΙΑ και ανήκει στην οικογένεια ΜΑΚΡΟΧΩΜΑΤΟΛΟΓΙΑ.
 - θ) η ιδιοκτησία βρίσκεται εντός της αρχαιολογικής ζώνης προστασίας Α8.

Ο ΜΕΧΑΝΙΚΟΣ

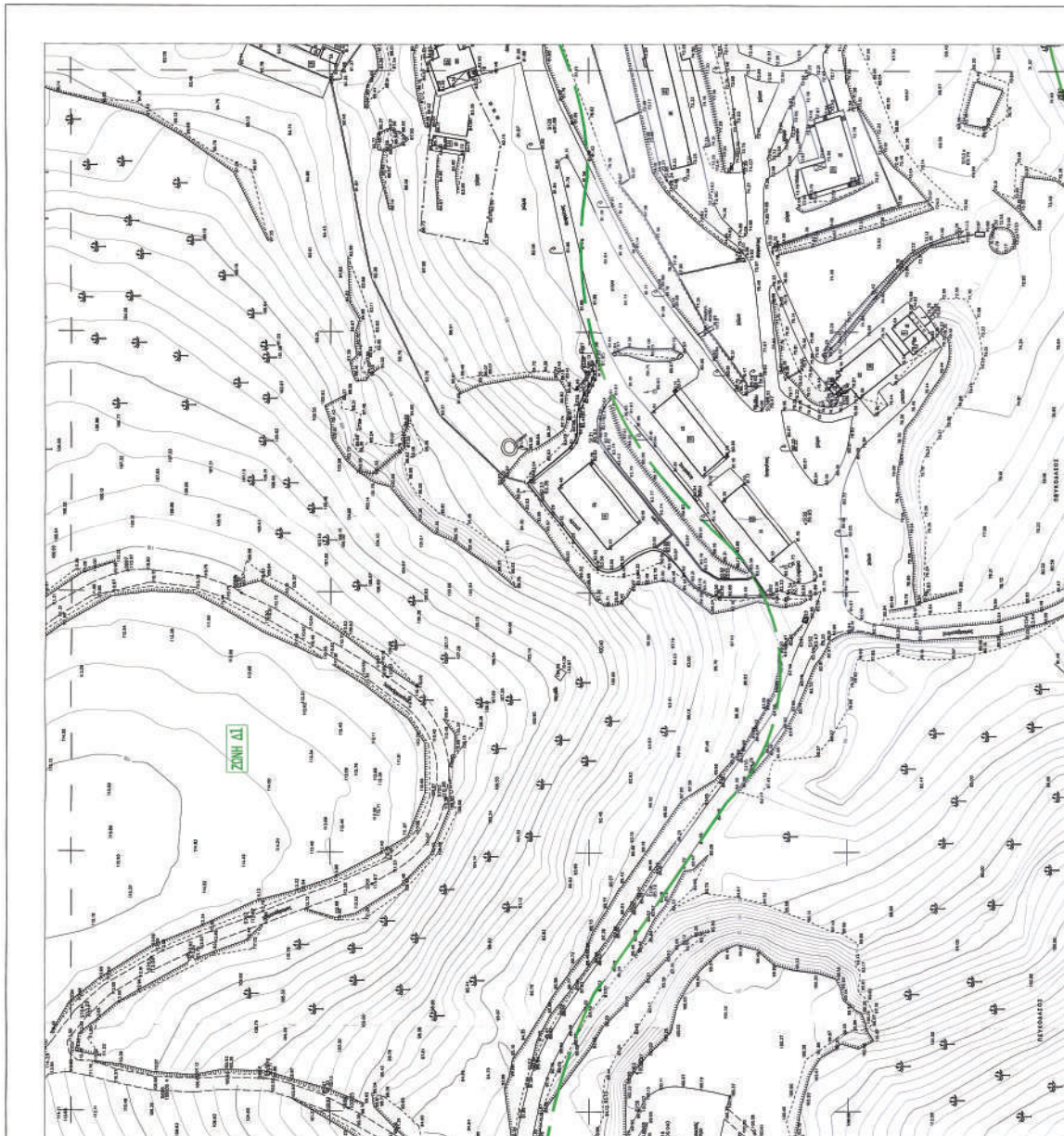
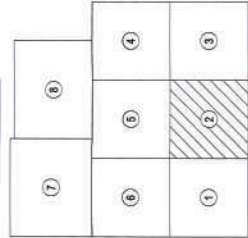


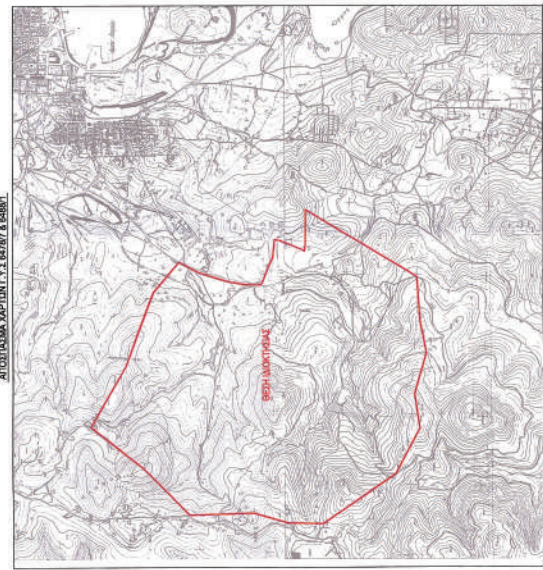
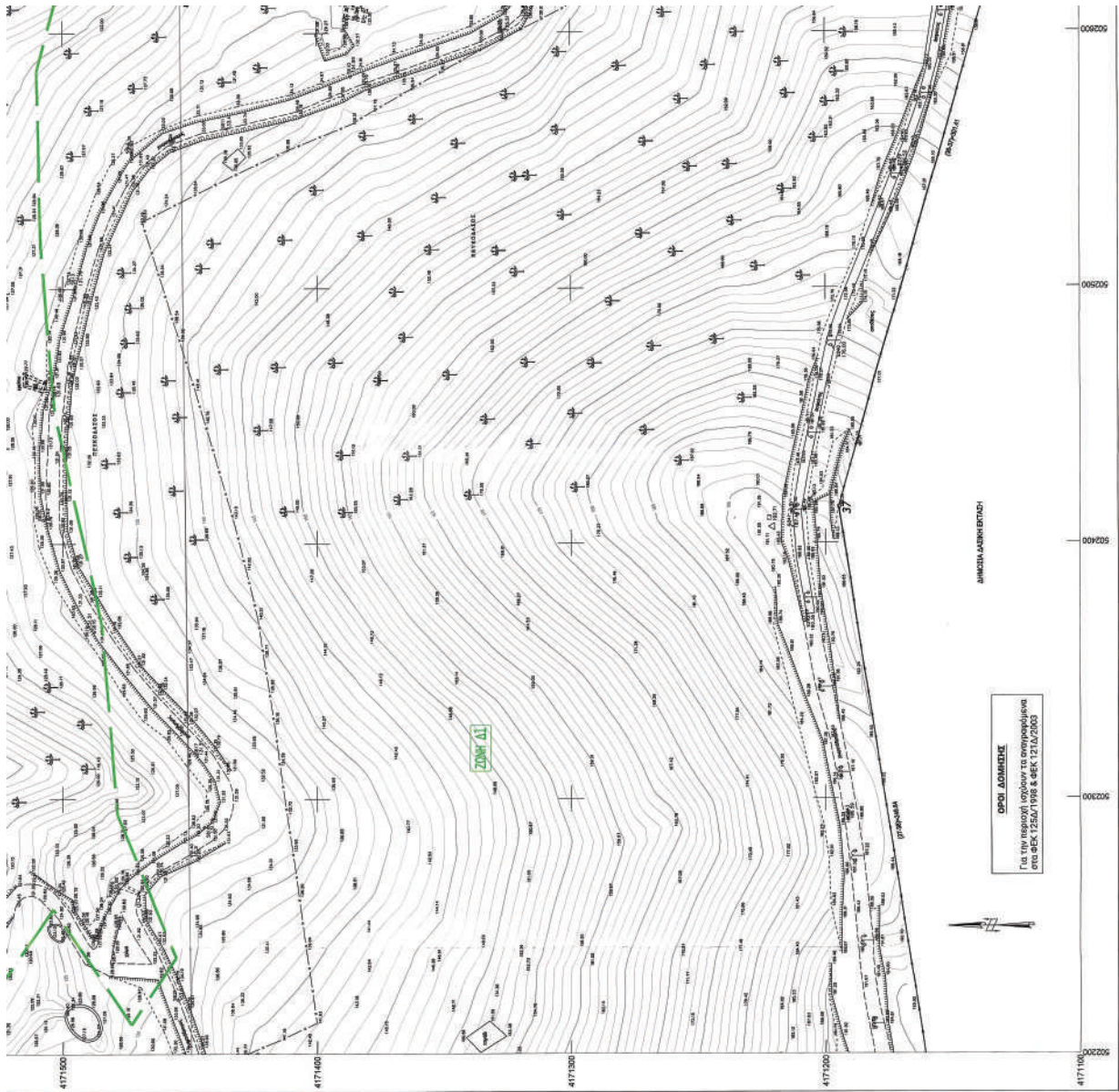
ΔΗΜΟΣΙΑ ΔΙΟΙΚΗΣΗ (Ν. 4089/2011)

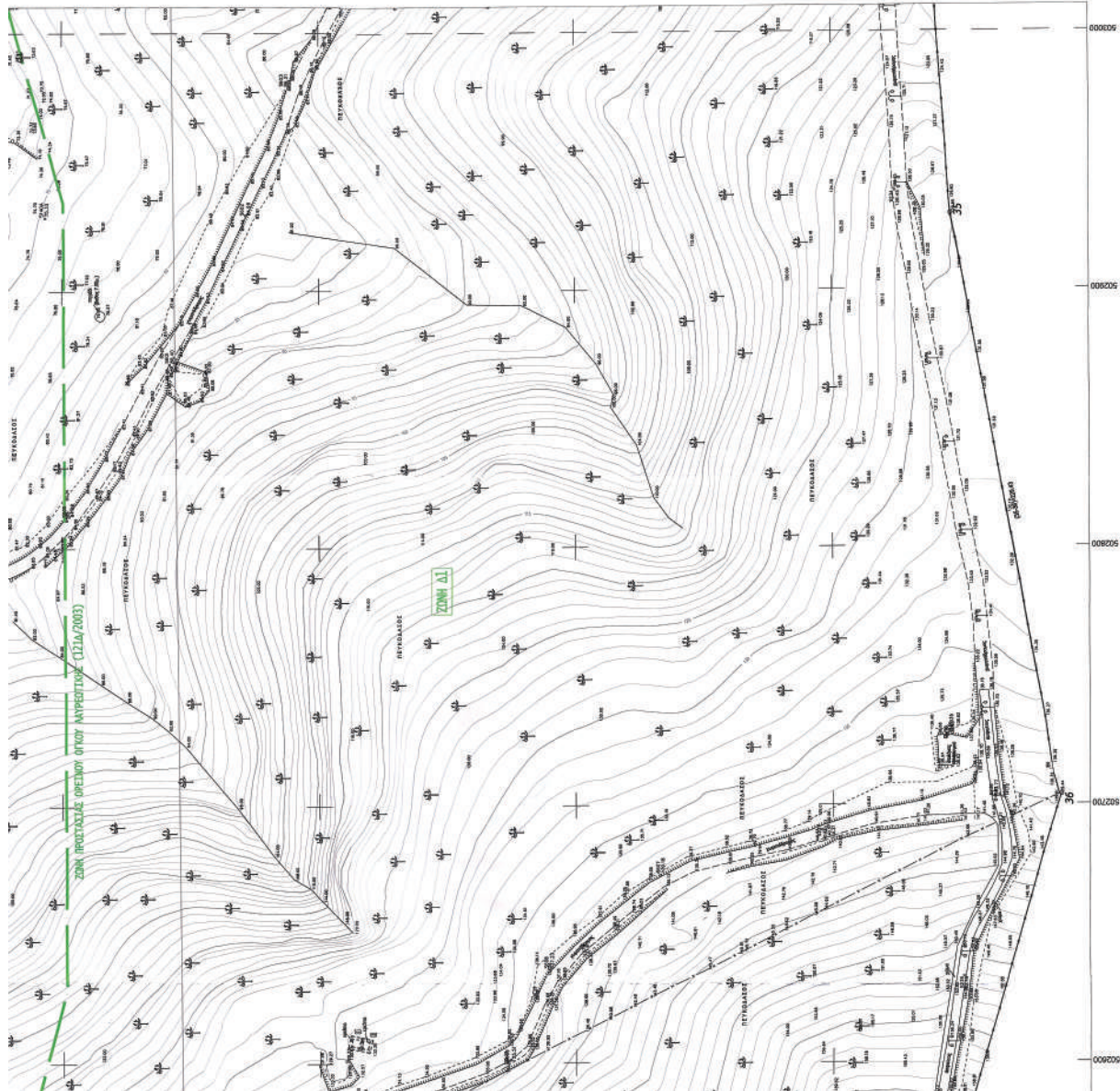
- Ο κτηνιά υπογεγραμμένος δηλώνει ότι:
- τα οργάνω και υπογεγραμμένο όρα της ιδιοκτησίας με στοιχεία και εμβαδόν ΕΠ.2.3.4.5., 44.45.46.47.48.49.50.1) = 3.600.524 τ.μ. που βρίσκεται στη θέση ΠΛΗΘΡΟΜΟΣ ΑΓΡΙΝΕΖΑ ΜΠΟΥΖΟΥρη στην περιοχή ΛΑΓΡΟΥ του δήμου ΛΑΓΥΡΕΙΤΙΔΟΣ της Περιφερειακής Ενότητας ΑΝΑΤΟΛΙΚΗΣ Κεντρικής Μακεδονίας, σύμφωνα με τις παλεοδομικές διατάξεις που ισχύουν σήμερα.
 - εκδόθηκε για την κερπίσμα των δηλωμένων ορίων της ιδιοκτησίας και για την ύπαρξη και την ατρία του δικαιωμάτων που να ζήτηται την έκδοση άδειας δόμησης.

Ο ΔΗΜΩΝ

ΔΙΑΝΟΜΗ ΠΛΑΝΙΣΜΩΝ







ΥΠΟΜΟΝΗΡΙΑ ΣΥΜΒΟΛΙΑ

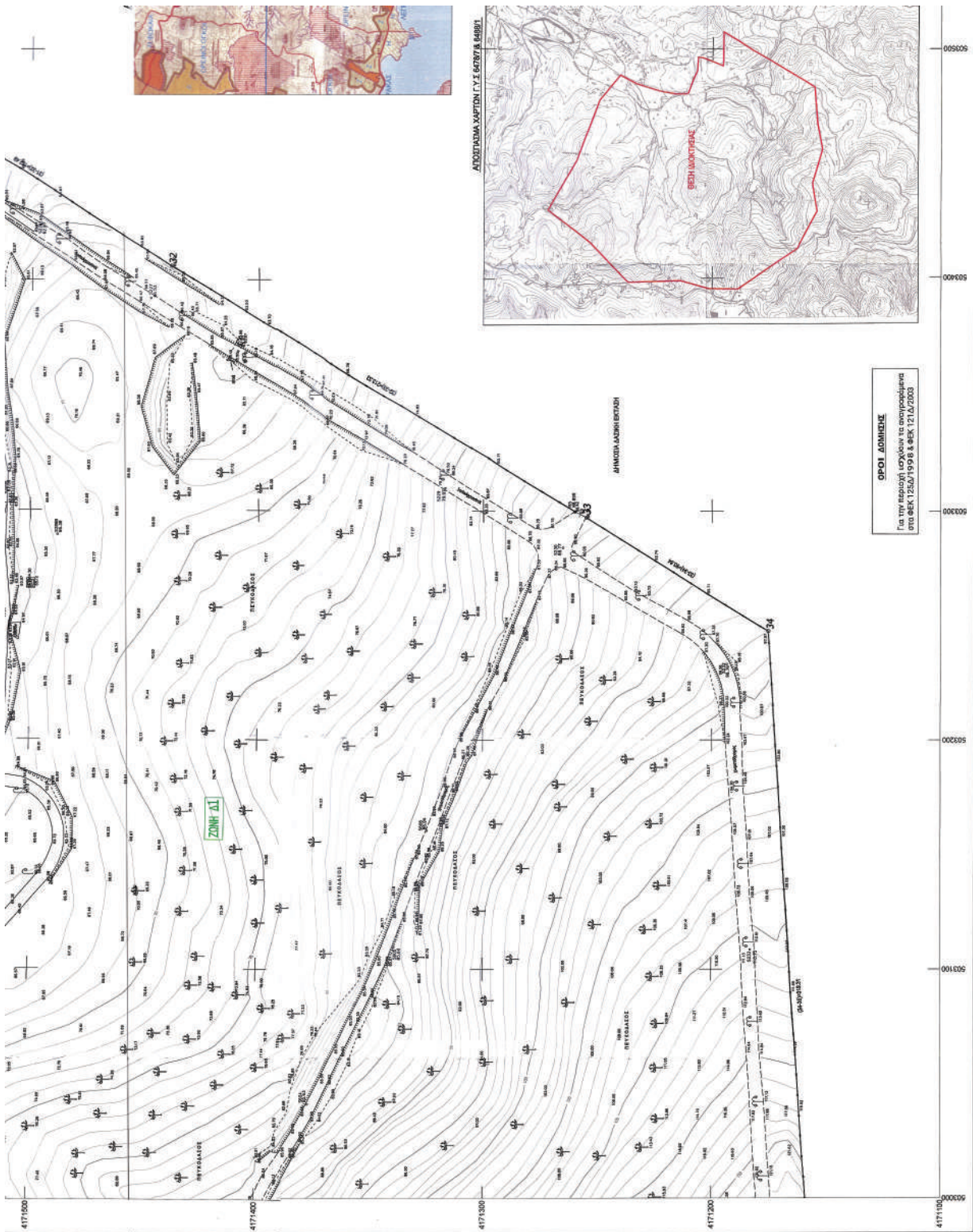
Κοιμητήρια (ελευθέρας)	Κοιμητήρια	Ασφαλοδρόμοι
Μέγας παλατιός (ελευθέρας)	Κοιμητήρια ΔΕΗ	Χωροδρόμοι
Παλατιοπέδικα	Ορειά κωπηλάϊ κοιλότητα	Μεταφορικοί
Κηρύκειοπέδικα	Φυλλοπέδικα	Κοιμητήρια
Καράκιο	Διατάξ. φυλλοπέδικα	Συμπλοκή
Ελαιή	Ασφαλοδρόμοι	Περίσσεια οδοδ.
Ελαίω	Πέδινο	Πλάτ. πεδονόδ.
Βερεκό-Υψηλότορο	Γεωφωτοδ.	Σταθ. Πυροδρόμοι
ΑΔΑ Υψηλότορο	Υψηλότορο	Σταθ. Πυροδρόμοι
Πυροδρόμοι	Κρησινός	Ασφαλ.
Πυροδρόμοι	Φυλάκιο	

ΕΓΧΡΩΣΤΗΣ	ΕΛΛΗΝΙΚΑ ΑΝΥΠΤΙΚΑ ΣΥΣΤΗΜΑΤΑ Α.Β.Ε.Ε.
ΕΡΓΟ	ΤΟΠΟΓΡΑΦΙΚΗ ΑΠΟΤΥΠΩΣΗ ΟΙΚΟΠΕΔΟΥ & ΠΡΩΤΟΒΑΘΜΙΟΣ ΕΛΕΓΧΟΣ ΚΤΙΡΙΩΝ ΣΥΓΚΡΟΤΗΜΑΤΟΣ ΕΡΓΟΣΤΑΣΙΩΝ ΛΑΥΡΙΟΥ* (Οπ. ΣΥΜΒΑΣΗΣ 4500065032)
ΘΕΣΗ	ΠΛΑΤΕΙΑ ΑΓΡΙΑΣ ΜΠΟΤΣΑΡΗ - ΛΑΥΡΙΟ ΔΗΜΟΣ ΛΑΥΡΕΤΙΚΗΣ ΠΕΡΙΦΕΡΕΙΑΚΗ ΕΝΟΤΗΤΑ ΑΝΑΤΟΛΙΚΗΣ ΑΤΤΙΚΗΣ
ΔΙΑΜΟΡΟΣ	ΓΑΙΑΚΟΜ Παράκληση 2 & 3 εκδόσεων - Τηλ 210 27 48000 Γράμματα 210-9228000 & 210-9221100 - Fax 210-9221122 - e-mail gaiakom@gr
ΘΕΜΑ	ΤΟΠΟΓΡΑΦΙΚΟ ΔΙΑΓΡΑΜΜΑ ΔΑΚΤΥΛΙΑΣ ΕΑΣ Α.Β.Ε.Ε. ΣΤΗΝ ΠΕΡΙΟΧΗ ΛΑΥΡΙΟ ΔΗΜΟΥ ΛΑΥΡΕΤΙΚΗΣ Τ.2
ΚΥΡΙΑ	1/1000
ΧΡΟΝΟΣ ΗΜΕΡΗΣ	ΣΕΠΤΕΜΒΡΙΟΣ 2021
ΠΕΡΙΜΕΤΡΟΣ	ΠΕΡΙΜΕΤΡΟΣ
ΒΕΛΟΔΡΟΣ ΤΙΝΟΥ	ΒΕΛΟΔΡΟΣ ΤΙΝΟΥ
ΤΟΠΟΓΡΑΦΟΣ ΗΜΕΡΗΣ Ε.Μ.Π.	ΤΟΠΟΓΡΑΦΟΣ ΗΜΕΡΗΣ Ε.Μ.Π.

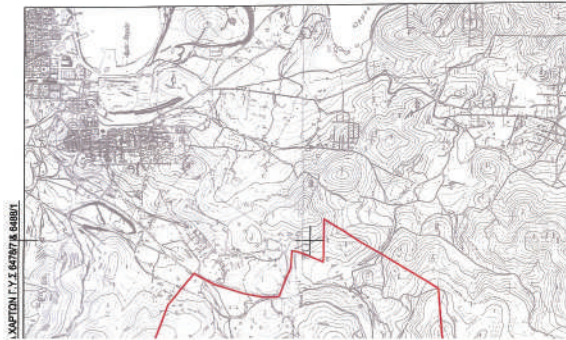
ΓΙΑΚΟΜ ΣΥΜΒΟΛΟΓΡΑΦΙΚΟ ΚΑΤΑΛΟΓΟΣ
 ΠΡΩΤΟΒΑΘΜΙΟΣ ΕΛΕΓΧΟΣ ΚΤΙΡΙΩΝ
 ΕΡΓΟΣΤΑΣΙΩΝ ΛΑΥΡΙΟΥ
 ΟΠ. ΣΥΜΒΑΣΗΣ 4500065032
 Α.Β.Ε.Ε. 0464-92718 - Δ.ΟΥ. Α. ΑΘΗΝΩΝ



ΕΘΝΙΚΟ ΤΥΠΟΓΡΑΦΕΙΟ
Για τεχνικούς λόγους στο σχεδιάγραμμα,
από το ηλεκτρονικό αρχείο, έγινε
σμίκρυνση κατά ποσοστό **38%**



ΕΜΒΛΑΘΝ ΣΥΝΟΛΙΚΗΣ ΙΔΙΟΚΤΗΣΙΑΣ	E = 3.600.524 Τ.μ.
ΤΜΗΜΑ ΙΔΙΟΚΤΗΣΙΑΣ ΕΝΤΟΣ ΖΩΝΗΣ Δ1 ΠΡΟΣΤΑΣΙΑΣ ΟΡΕΙΝΩΝ ΟΡΓΩΝ ΛΑΥΡΕΤΙΚΗΣ	E = 2.472.459 Τ.μ.
ΤΜΗΜΑ ΙΔΙΟΚΤΗΣΙΑΣ ΕΚΤΟΣ ΖΩΝΗΣ Δ1 ΠΡΟΣΤΑΣΙΑΣ ΟΡΕΙΝΩΝ ΟΡΓΩΝ ΛΑΥΡΕΤΙΚΗΣ	E = 1.128.065 Τ.μ.
ΕΜΒΛΑΘΝ ΣΥΝΟΛΙΚΗΣ ΙΔΙΟΚΤΗΣΙΑΣ	E = 3.600.524 Τ.μ.

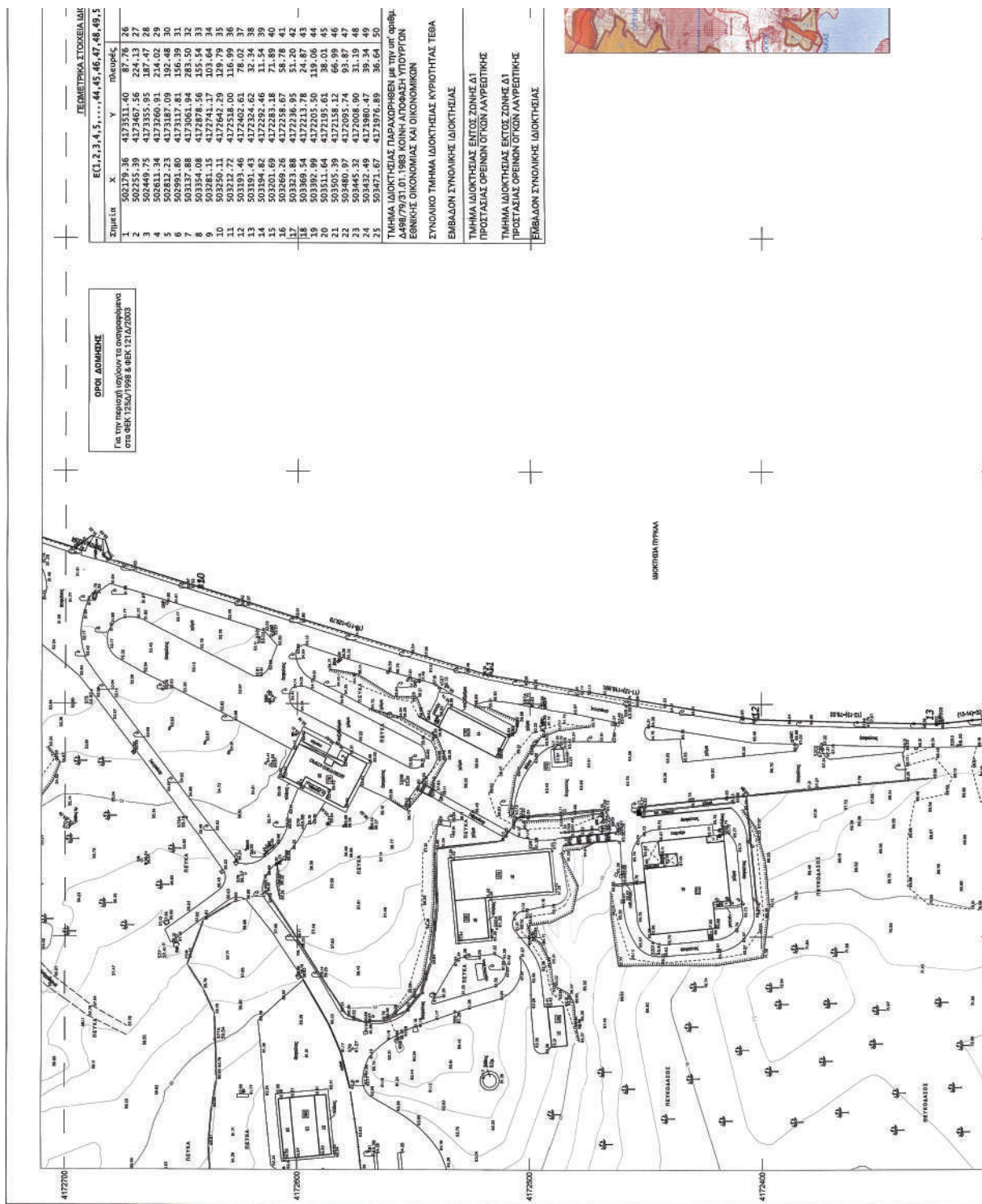


ΥΠΟΜΝΗΜΑ ΣΥΜΒΟΛΩΝ

Α	Καταρτιζόμενος/Καταρτιζόμενη	Α	Κολοσσα ΟΤΕ	Α	Αναρτιζόμενος/Αναρτιζόμενη
Β	Μηχανικός/Μηχανική	Β	Κολοσσα ΔΕΗ	Β	Χαρακωμένος/Χαρακωμένη
Γ	Πλαστικός/Πλαστική	Γ	Ομάδα χωρτικής κάλυψης	Γ	Μεταβλητός
Δ	Κατασκευαστής	Δ	Φωτιστική κάλυψη	Δ	Κόμβος
Ε	Αρχιτέκτονας	Ε	Διατάξη φωτισμού	Ε	Σημαντική οδός
Ζ	Ελεγκτής	Ζ	Αερίπλοκο	Ζ	Περίμετρος οικότου
Η	Ελεγκτής	Η	Πάνο	Η	Φυλάκιο κτηρίου
Θ	Ελεγκτής	Θ	Προβλεπόμενα	Θ	Πλάτος πελάτης
Κ	Βασικός Υπεργραφικός	Κ	Υδροδότηση	Κ	Συνολικός Πλάτος οδοδότησης
Λ	Α.Α.Κ. Κτίριο	Λ	Κέντρο	Λ	Αγορά
Μ	Παραδοσιακή Φυλάκ	Μ	Φυλάκιο	Μ	Φυλάκιο

ΕΠΙΧΕΙΡΗΣΙΑΣ	ΕΛΛΗΝΙΚΑ ΑΝΥΠΤΙΚΑ ΣΥΣΤΗΜΑΤΑ Α.Β.Ε.Ε.
ΕΡΓΟ	"ΤΟΠΟΓΡΑΦΙΚΗ ΑΠΟΤΥΠΩΣΗ ΟΙΚΟΠΕΔΟΥ & ΠΡΟΣΤΟΘΑΦΜΟΣ ΕΛΕΥΘΟΣ ΚΤΙΡΙΩΝ ΣΥΓΚΡΟΤΗΜΑΤΟΣ ΕΡΓΟΣΤΑΣΙΩΝ ΛΑΥΡΙΟΥ" (οπ. ΣΥΜΒΑΣΗΣ 4500065032)
ΘΕΣΗ	ΠΑΡΟΡΜΟΣ ΑΓΡΙΛΕΙΑ ΜΠΟΣΤΑΡΗ - ΛΑΥΡΙΟ ΔΗΜΟΣ ΛΑΥΡΕΤΙΚΗΣ ΠΕΡΙΦΕΡΕΙΑΚΗ ΕΝΟΤΗΤΑ ΑΝΑΤΟΛΙΚΗΣ ΑΤΤΙΚΗΣ
ΑΝΑΘΕΣΗ	ΓΙΑΙΑΚΟΜ ΣΥΜΠΛΗΡΩΣΗ Α.Ε. Πλευρώνη 2 & Αλεξάνδρου - Τ.Κ. 142 22 - ΑΘΗΝΑ Τηλέφωνο: 210-4220000 & 210-4220001 - Fax: 210-4220002 - e-mail: info@giaiakom.gr
ΘΕΜΑ	ΤΟΠΟΓΡΑΦΙΚΟ ΔΙΑΓΡΑΜΜΑ ΙΔΙΟΚΤΗΣΙΑΣ ΕΑΣ Α.Β.Ε.Ε στην περιοχή ΛΑΥΡΙΟ Δήμου ΛΑΥΡΕΤΙΚΗΣ
ΚΥΜΑΚΙΑ	1/1000
ΧΡΟΝΟΣ ΝΕΑΙΕΤΗΣ	ΣΕΠΤΕΜΒΡΙΟΣ 2021
ΓΙΑ ΤΟΝ ΚΑΤΙΣΤΗ	ΕΜΒΛΑΘΝ ΤΜΗΟΥ ΤΟΠΟΓΡΑΦΟΣ ΚΩΝΣΤΑΝΤΟΣ Ε.Κ.Π.

ΕΜΒΛΑΘΝ ΤΜΗΟΥ ΚΩΝΣΤΑΝΤΟΣ Ε.Κ.Π.
ΤΜΗΜΑ ΤΕΧΝΙΚΩΝ ΕΡΓΩΝ
ΤΗΛ. 210 4220000 & 210 4220001
FAX 210 4220002
E-MAIL: info@giaiakom.gr
Α.Π. Β. 10524/2.78 - Δ.Ο.Υ. Α. ΑΘΗΝΩΝ
www.giaiakom.gr



ΕΘΝΙΚΟ ΤΥΠΟΓΡΑΦΕΙΟ
Για τεχνικούς λόγους στο σχεδιάγραμμα, από το ηλεκτρονικό αρχείο, έγινε σμίκρυνση κατά ποσοστό **38%**

ΠΡΑΓΜΑΤΟΓΝΩΣΗ

1. Προβλεπόμενα
Ε.Π.Σ.Α. 87 (Ελληνικό Γεωδαιτικό Σύστημα Αναφοράς)
Ελλειψοειδής GRS 80 α = 6378137 F = 1298.2572236
Ενδιάμεση Μεταστροφή Προβολής
Επιμήκη Μεταστροφή Αξον = 24" K = 0.999600
Επιμήκη Μεταστροφή Αξον = 24" K = 0.999600
2. Οι διαστάσεις του εμβλήματος υπολογιστικού αναλυτικού στοχεύματος των εργασιών.
3. Η εξίσωση από το ΕΓΤΑ 87 που χρησιμοποιήθηκε με σύστημα GRS κόνισης χρήση των τριγωνομετρικών επιπέδων Γ.Σ. Τ186014 και Τ186019.

ΔΙΑΧΕΙΡΗ ΜΕΤΑΚΑΘΑΡΩΝ Ν.651/77

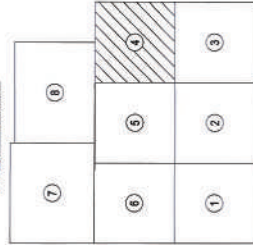
- Δηλώνω σύμφωνα με το νόμο για την διοκτεταρία με στοιχεία και εμβλόν
ΕΠ.22.4.6...44.45.46.47.48.49.50.1) = 3.600.524 τ.μ. που βρίσκεται στη θέση ΠΛΑΝΟΜΟΣ ΑΓΡΙΑΞΙΑ ΜΠΟΤΣΑΡΗ στην περιοχή ΔΑΦΝΙΟ του δήμου ΛΑΥΡΕΩΤΙΚΗΣ της Περιφέρειας Επείρας ΑΝΑΤΟΛΙΚΗΣ ΕΠΕΙΡΑΣ με στοιχεία και εμβλόν
α) εμβαδόν και αναλογία, σύμφωνα με τις παραδοσιακές διατάξεις που ισχύουν σήμερα.
β) βρίσκεται εκτός σχεδίου πόλεως εκτός ορίων Γ.Π.Σ. και εκτός Σ.Ο.Ε. ΛΑΥΡΕΩΤΙΚΗΣ.
γ) δεν εμπίπτει στις διατάξεις του Ν. 1327/83 περί εισαφών σε γη και σε χάρτη.
δ) εκτός της διοκτεταρίας δε διγράφεται ανάμεσα γραμμές μεταφοράς χωρικής τάξης της ΔΕΗ, αγωγός φυσικού αερίου ή ρέμα.
ε) εκτός της εν θύρατι διοκτεταρίας υπάρχουν δέντρα.
στ) η περιοχή είναι γεωδαιτικά ορθογώνια, εμβαδόν Ε = 2.472,46 τ.μ.
ζ) για την διοκτεταρία έχει υποβληθεί δήλωση του Ν. 2306/1995 του Εθνικού Κτηματολογίου και έχουν αποδοθεί τα ΚΑΒΚ 056791 901 001 και 056791 901 002.
η) για την περιοχή έχει γίνει ανάρτηση δημοσίων χαρτών και το μεγαλύτερο τμήμα της εν λόγω διοκτεταρίας ενοτάχισται σε έκταση με χαρακτηρισμό ΔΑ (εμπίπτει στις διατάξεις της ίδιας της νομοθεσίας).
θ) η διοκτεταρία βρίσκεται εκτός της αρμοδιότητας ζωής προσαγωγής ΔΑ.



ΔΙΑΧΕΙΡΗ ΔΙΑΚΕΤΗΤΗ (Ν.4028/2011)

- Ο εκτός υπογεγραμμένος δηλώνει ότι:
α) τα οριζώ και υψομετρικά όρια της διοκτεταρίας με στοιχεία και εμβλόν
ΕΠ.22.4.6...44.45.46.47.48.49.50.1) = 3.600.524 τ.μ. που βρίσκεται στη θέση ΠΛΑΝΟΜΟΣ ΑΓΡΙΑΞΙΑ ΜΠΟΤΣΑΡΗ στην περιοχή ΔΑΦΝΙΟ του δήμου ΛΑΥΡΕΩΤΙΚΗΣ της Περιφέρειας Επείρας ΑΝΑΤΟΛΙΚΗΣ ΕΠΕΙΡΑΣ με στοιχεία και εμβλόν
β) εμπίπτει στην αρμοδιότητα της διοκτεταρίας και για την ύφεση και την απόφαση του δικαστηρίου μου να ζητηθεί την έκδοση άδειας δόμησης.

ΔΙΑΧΕΙΡΗ ΠΛΑΝΟΜΟΣ



ΠΕΡΙΜΕΤΡΙΚΑ ΣΤΟΙΧΙΑ ΔΙΑΚΕΤΗΤΗΣ


4, 5, ..., 44, 45, 46, 47, 48, 49, 50, 13) = 3.600.524 τ.μ.

Y	ναεσφές	4319511.40	87,76	26	503508,29	431975,96	88,74
4313467,56	224,13	27	503597,03	431976,53	134,23		
4313355,95	387,47	28	503731,25	431976,01	150,89		
4313300,46	566,94	29	503865,47	431975,49	167,54		
4313187,08	850,46	30	503974,16	431715,51	175,81		
4313117,81	1134,93	31	5039485,18	4317568,70	152,49		
4313061,94	1419,40	32	5039406,03	4317438,36	213,33		
4312878,56	1703,87	33	5039297,11	4317254,93	93,84		
4312794,18	2000,34	34	5038975,59	4317115,62	229,31		
4312741,26	2284,81	35	5038567,39	4317115,62	229,31		
4312518,00	2569,28	36	502703,56	4317111,12	301,41		
4312402,61	2853,75	37	502413,93	4317194,58	249,64		
4312324,62	3138,22	38	502167,38	4317135,49	213,64		
4312282,46	3422,69	39	501976,63	4317351,56	155,87		
4312240,30	3707,16	40	501785,88	4317351,56	155,87		
4312288,67	3991,63	41	501725,54	4317351,93	230,69		
4312236,95	4276,10	42	501586,27	431705,01	176,83		
4312213,78	4560,57	43	501486,90	4317851,28	253,04		
4312205,50	4845,04	44	501494,09	4317104,22	255,72		
4312182,33	5129,51	45	501501,28	4317104,22	255,72		
4312159,16	5413,98	46	501508,47	4317104,22	255,72		
4312135,99	5698,45	47	501555,70	4317603,51	264,50		
4312109,74	5982,92	48	501550,32	4317807,88	264,50		
4312008,90	6267,39	49	501739,64	4317892,59	199,45		
4311980,47	6551,86	50	501881,91	4317313,38	222,75		
4311976,89	6836,34	50	502019,82	4317307,30	259,05		

ΠΑΡΑΧΩΡΗΘΗΝ ΜΕ ΤΗΝ ΟΥΤ. ΟΦΘΗ.
ΖΩΝΗ ΑΠΟΧΩΡΗΣ ΥΠΟΤΥΠΩΝ
ΚΑΙ ΟΙΚΟΝΟΜΙΚΩΝ

ΔΙΚΤΥΩΣ ΚΥΡΙΟΤΗΤΑΣ ΤΕΒΑ
Ε = 2.603.138 τ.μ.
Ε = 997.386 τ.μ.
Ε = 3.600.524 τ.μ.

ΕΝΤΟΣ ΖΩΝΗΣ Δ1
ΟΤΚΙΝ ΛΑΥΡΕΩΤΙΚΗΣ
Ε = 2.472.459 τ.μ.
Ε = 1.128.065 τ.μ.
Ε = 3.600.524 τ.μ.







ΓΕΩΝΙΚΟ ΤΥΠΟΓΡΑΦΕΙΟ
 Για τεχνικούς λόγους στο σχεδιάγραμμα, από το ηλεκτρονικό αρχείο, έγινε σφίξιμο κατά ποσοστό **37%**

ΓΕΩΜΕΤΡΙΚΑ ΣΤΟΙΧΙΑ ΔΙΑΚΟΤΗΣΙΑΣ

Ε(1,2,3,4,5,...,44,45,46,47,48,49,50,51) = 3.600,524 τ.μ.

Σημείο	X	Y	Πλευρές
1	502179,36	417351,40	87,76 26
2	502179,36	417375,96	88,74
3	502179,36	417399,52	89,72
4	502179,36	417424,08	90,70
5	502179,36	417448,64	91,68
6	502179,36	417473,20	92,66
7	502179,36	417497,76	93,64
8	502179,36	417522,32	94,62
9	502179,36	417546,88	95,60
10	502179,36	417571,44	96,58
11	502179,36	417596,00	97,56
12	502179,36	417620,56	98,54
13	502179,36	417645,12	99,52
14	502179,36	417669,68	100,50
15	502179,36	417694,24	101,48
16	502179,36	417718,80	102,46
17	502179,36	417743,36	103,44
18	502179,36	417767,92	104,42
19	502179,36	417792,48	105,40
20	502179,36	417817,04	106,38
21	502179,36	417841,60	107,36
22	502179,36	417866,16	108,34
23	502179,36	417890,72	109,32
24	502179,36	417915,28	110,30
25	502179,36	417939,84	111,28
26	502179,36	417964,40	112,26
27	502179,36	417988,96	113,24
28	502179,36	418013,52	114,22
29	502179,36	418038,08	115,20
30	502179,36	418062,64	116,18
31	502179,36	418087,20	117,16
32	502179,36	418111,76	118,14
33	502179,36	418136,32	119,12
34	502179,36	418160,88	120,10
35	502179,36	418185,44	121,08
36	502179,36	418209,00	122,06
37	502179,36	418233,56	123,04
38	502179,36	418258,12	124,02
39	502179,36	418282,68	125,00
40	502179,36	418307,24	126,00
41	502179,36	418331,80	127,00
42	502179,36	418356,36	128,00
43	502179,36	418380,92	129,00
44	502179,36	418405,48	130,00
45	502179,36	418430,04	131,00
46	502179,36	418454,60	132,00
47	502179,36	418479,16	133,00
48	502179,36	418503,72	134,00
49	502179,36	418528,28	135,00
50	502179,36	418552,84	136,00
51	502179,36	418577,40	137,00
52	502179,36	418601,96	138,00
53	502179,36	418626,52	139,00
54	502179,36	418651,08	140,00
55	502179,36	418675,64	141,00
56	502179,36	418700,20	142,00
57	502179,36	418724,76	143,00
58	502179,36	418749,32	144,00
59	502179,36	418773,88	145,00
60	502179,36	418798,44	146,00
61	502179,36	418823,00	147,00
62	502179,36	418847,56	148,00
63	502179,36	418872,12	149,00
64	502179,36	418896,68	150,00
65	502179,36	418921,24	151,00
66	502179,36	418945,80	152,00
67	502179,36	418970,36	153,00
68	502179,36	418994,92	154,00
69	502179,36	419019,48	155,00
70	502179,36	419044,04	156,00
71	502179,36	419068,60	157,00
72	502179,36	419093,16	158,00
73	502179,36	419117,72	159,00
74	502179,36	419142,28	160,00
75	502179,36	419166,84	161,00
76	502179,36	419191,40	162,00
77	502179,36	419215,96	163,00
78	502179,36	419240,52	164,00
79	502179,36	419265,08	165,00
80	502179,36	419289,64	166,00
81	502179,36	419314,20	167,00
82	502179,36	419338,76	168,00
83	502179,36	419363,32	169,00
84	502179,36	419387,88	170,00
85	502179,36	419412,44	171,00
86	502179,36	419437,00	172,00
87	502179,36	419461,56	173,00
88	502179,36	419486,12	174,00
89	502179,36	419510,68	175,00
90	502179,36	419535,24	176,00
91	502179,36	419559,80	177,00
92	502179,36	419584,36	178,00
93	502179,36	419608,92	179,00
94	502179,36	419633,48	180,00
95	502179,36	419658,04	181,00
96	502179,36	419682,60	182,00
97	502179,36	419707,16	183,00
98	502179,36	419731,72	184,00
99	502179,36	419756,28	185,00
100	502179,36	419780,84	186,00
101	502179,36	419805,40	187,00
102	502179,36	419829,96	188,00
103	502179,36	419854,52	189,00
104	502179,36	419879,08	190,00
105	502179,36	419903,64	191,00
106	502179,36	419928,20	192,00
107	502179,36	419952,76	193,00
108	502179,36	419977,32	194,00
109	502179,36	420001,88	195,00
110	502179,36	420026,44	196,00
111	502179,36	420050,00	197,00
112	502179,36	420074,56	198,00
113	502179,36	420099,12	199,00
114	502179,36	420123,68	200,00
115	502179,36	420148,24	201,00
116	502179,36	420172,80	202,00
117	502179,36	420197,36	203,00
118	502179,36	420221,92	204,00
119	502179,36	420246,48	205,00
120	502179,36	420271,04	206,00
121	502179,36	420295,60	207,00
122	502179,36	420320,16	208,00
123	502179,36	420344,72	209,00
124	502179,36	420369,28	210,00
125	502179,36	420393,84	211,00
126	502179,36	420418,40	212,00
127	502179,36	420442,96	213,00
128	502179,36	420467,52	214,00
129	502179,36	420492,08	215,00
130	502179,36	420516,64	216,00
131	502179,36	420541,20	217,00
132	502179,36	420565,76	218,00
133	502179,36	420590,32	219,00
134	502179,36	420614,88	220,00
135	502179,36	420639,44	221,00
136	502179,36	420664,00	222,00
137	502179,36	420688,56	223,00
138	502179,36	420713,12	224,00
139	502179,36	420737,68	225,00
140	502179,36	420762,24	226,00
141	502179,36	420786,80	227,00
142	502179,36	420811,36	228,00
143	502179,36	420835,92	229,00
144	502179,36	420860,48	230,00
145	502179,36	420885,04	231,00
146	502179,36	420909,60	232,00
147	502179,36	420934,16	233,00
148	502179,36	420958,72	234,00
149	502179,36	420983,28	235,00
150	502179,36	421007,84	236,00
151	502179,36	421032,40	237,00
152	502179,36	421056,96	238,00
153	502179,36	421081,52	239,00
154	502179,36	421106,08	240,00
155	502179,36	421130,64	241,00
156	502179,36	421155,20	242,00
157	502179,36	421179,76	243,00
158	502179,36	421204,32	244,00
159	502179,36	421228,88	245,00
160	502179,36	421253,44	246,00
161	502179,36	421278,00	247,00
162	502179,36	421302,56	248,00
163	502179,36	421327,12	249,00
164	502179,36	421351,68	250,00
165	502179,36	421376,24	251,00
166	502179,36	421400,80	252,00
167	502179,36	421425,36	253,00
168	502179,36	421449,92	254,00
169	502179,36	421474,48	255,00
170	502179,36	421499,04	256,00
171	502179,36	421523,60	257,00
172	502179,36	421548,16	258,00
173	502179,36	421572,72	259,00
174	502179,36	421597,28	260,00
175	502179,36	421621,84	261,00
176	502179,36	421646,40	262,00
177	502179,36	421670,96	263,00
178	502179,36	421695,52	264,00
179	502179,36	421720,08	265,00
180	502179,36	421744,64	266,00
181	502179,36	421769,20	267,00
182	502179,36	421793,76	268,00
183	502179,36	421818,32	269,00
184	502179,36	421842,88	270,00
185	502179,36	421867,44	271,00
186	502179,36	421892,00	272,00
187	502179,36	421916,56	273,00
188	502179,36	421941,12	274,00
189	502179,36	421965,68	275,00
190	502179,36	421990,24	276,00
191	502179,36	422014,80	277,00
192	502179,36	422039,36	278,00
193	502179,36	422063,92	279,00
194	502179,36	422088,48	280,00
195	502179,36	422113,04	281,00
196	502179,36	422137,60	282,00
197	502179,36	422162,16	283,00
198	502179,36	422186,72	284,00
199	502179,36	422211,28	285,00
200	502179,36	422235,84	286,00
201	502179,36	422260,40	287,00
202	502179,36	422284,96	288,00
203	502179,36	422309,52	289,00
204	502179,36	422334,08	290,00
205	502179,36	422358,64	291,00
206	502179,36	422383,20	292,00
207	502179,36	422407,76	293,00
208	502179,36	422432,32	294,00
209	502179,36	422456,88	295,00
210	502179,36	422481,44	296,00
211	502179,36	422506,00	297,00
212	502179,36	422530,56	298,00
213	502179,36	422555,12	299,00
214	502179,36	422579,68	300,00
215	502179,36	422604,24	301,00
216	502179,36	422628,80	302,00
217	502179,36	422653,36	303,00
218	502179,36	422677,92	304,00
219	502179,36	422702,48	305,00
220	502179,36	422727,04	306,00
221	502179,36	422751,60	307,00
222	502179,36	422776,16	308,00
223	502179,36	422800,72	309,00
224	502179,36	422825,28	310,00
225	502179,36	422849,84	311,00
226	502179,36	422874,40	312,00
227	502179,36	422898,96	313,00
228	502179,36	422923,52	314,00
229	502179,36	422948,08	315,00
230	502179,36	422972,64	316,00
231	502179,36	422997,20	317,

ΠΑΡΑΤΗΡΗΣΕΙΣ

1. Περιγραφή Στόμματος
ΕΠ.2.3.4.5...44,45,46,47,48,49,50,51) = 3.600,524 τ.μ. που βρίσκεται στη θέση ΤΙΛΙΟΡΡΙΘΟΣ ΑΓΡΙΝΕΙΑΣ, ΜΠΟΤΣΑΡΗ στην περιοχή ΛΑΥΡΙΟ του δήμου ΛΑΥΡΕΤΙΚΗΣ της Περιφερειακής Ενότητας ΑΝΑΤΟΛΙΚΗΣ Κεντρικής Μακεδονίας (Α = 24°, Κ = 0,999600).
Στον Κεντρικό Μεταβλήσιμό Αναφοράς στο χ = 500.000 μ.
2. Συμμετοχή Πάσης Αναφοράς: 0' 00' 00".
3. Η ετήσια μεταβολή του μήκους αναλύεται από τις συνικές των κεραιών.
4. Η ετήσια μεταβολή του μήκους αναλύεται από τις συνικές των κεραιών.
5. Η ετήσια μεταβολή του μήκους αναλύεται από τις συνικές των κεραιών.

ΔΙΑΧΕΙΡΗ ΜΕΤΑΒΛΗΣΙΜΟΥ Ν.651/77

Διόγκω σύμφωνα με το νόμο για την ιδιοκτησία με στοιχεία και εμβαδών
ΕΠ.2.3.4.5...44,45,46,47,48,49,50,51) = 3.600,524 τ.μ. που βρίσκεται στη θέση ΤΙΛΙΟΡΡΙΘΟΣ ΑΓΡΙΝΕΙΑΣ, ΜΠΟΤΣΑΡΗ στην περιοχή ΛΑΥΡΙΟ του δήμου ΛΑΥΡΕΤΙΚΗΣ της Περιφερειακής Ενότητας ΑΝΑΤΟΛΙΚΗΣ Κεντρικής Μακεδονίας (Α = 24°, Κ = 0,999600).
α) εμβαδόν και αναλογία, σύμφωνα με τις παραδοσιακές διατάξεις που ισχύουν σήμερα.
β) βρίσκεται εκτός οριζώντος, εκτός οριζών Γ.Π.Σ. και εκτός Ζ.Ο.Ε. ΛΑΥΡΕΤΙΚΗΣ.
γ) δεν επιτρέπεται στις διατάξεις του Ν.1337/83 περί εμπορικών α/η και α/η χρήσης.
δ) εντός της ιδιοκτησίας δε διέπρεται ανέγερση γραμμής μεταφοράς υψηλής τάσης της ΔΕΗ, σφαιρής ποσειδά σφαιρής ή κωνικής.

- α) ποσοστό κεραιών: ισόγειοι κώνοι.
- β) για την ιδιοκτησία εμβαδόν Ε = 2.472,459 τ.μ. βρίσκεται εντός της ζώνης Δ1 προστασίας των οριζών ογκών της Κεραιολογίας Αναρωτικού (984 121Δ/2003, 333Δ/2003, 796Δ/2003).
- γ) για την ιδιοκτησία έχει υποβληθεί δήλωση του Ν. 2308/1995 του Εθνικού Κτηματολογίου και έχουν αποδοθεί τα ΔΑΕΚ 050791901001 και 050791901002.
- δ) για την περιοχή έχει γίνει κεραιολογική ζώνη και το μεγαλύτερο μήκος της εν λόγω ιδιοκτησίας, για την περιοχή έχει γίνει κεραιολογική ζώνη και το μεγαλύτερο μήκος της εν λόγω ιδιοκτησίας, για την περιοχή έχει γίνει κεραιολογική ζώνη και το μεγαλύτερο μήκος της εν λόγω ιδιοκτησίας.
- ε) η ιδιοκτησία βρίσκεται εντός της κεραιολογικής ζώνης προστασίας Δ6.

Ο ΜΗΧΑΝΙΚΟΣ

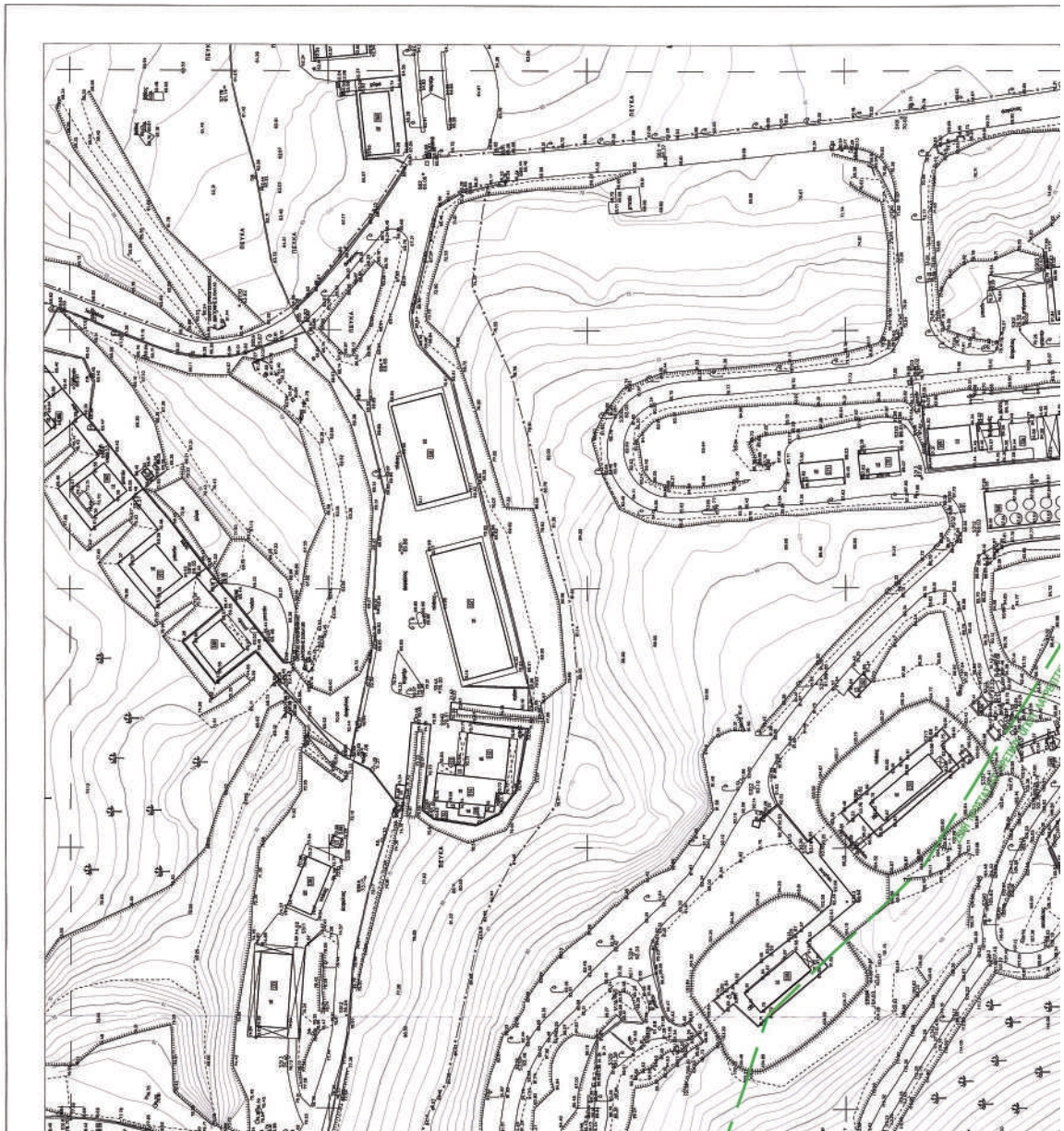
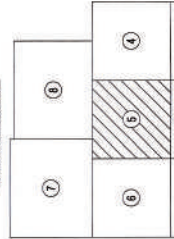


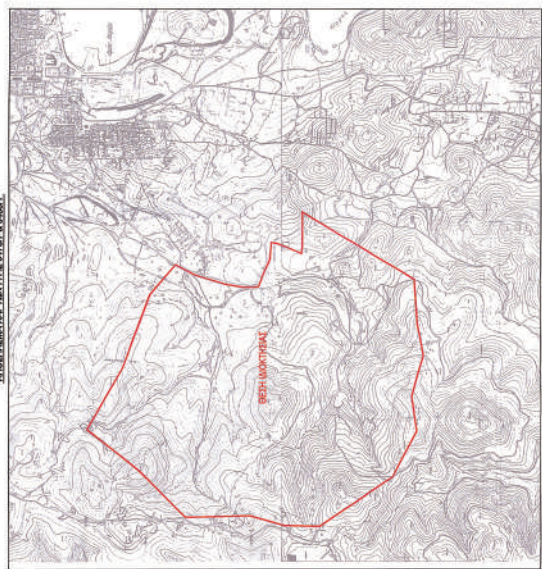
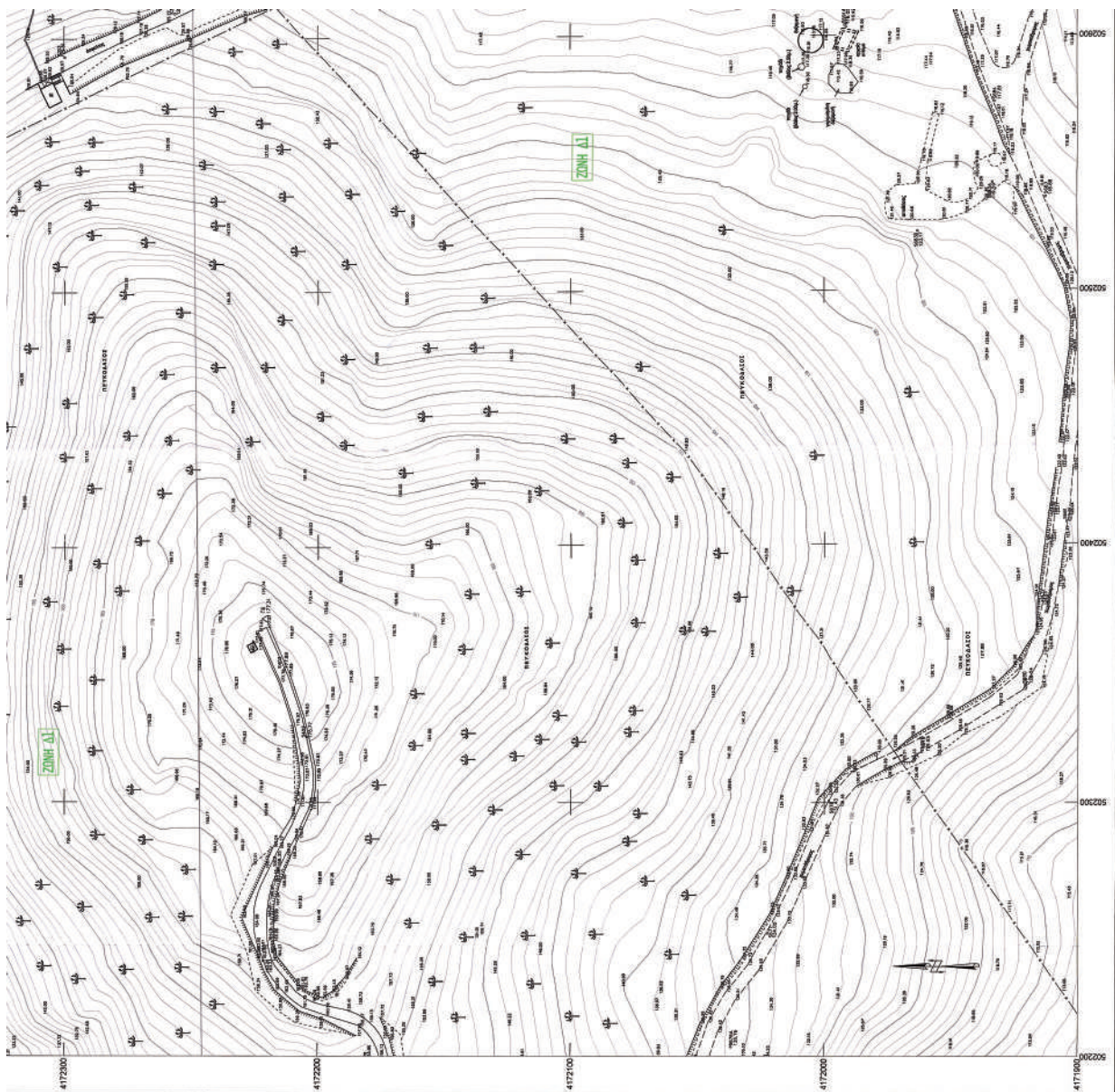
ΔΗΛΩΣΗ ΙΔΙΟΚΤΗΤΗ (N.4038/2011)

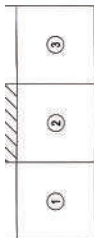
Ο κάτωθι υπογεγραμμένος δηλώνει ότι:
ΕΠ.2.3.4.5...44,45,46,47,48,49,50,51) = 3.600,524 τ.μ. που βρίσκεται στη θέση ΤΙΛΙΟΡΡΙΘΟΣ ΑΓΡΙΝΕΙΑΣ, ΜΠΟΤΣΑΡΗ στην περιοχή ΛΑΥΡΙΟ του δήμου ΛΑΥΡΕΤΙΚΗΣ της Περιφερειακής Ενότητας ΑΝΑΤΟΛΙΚΗΣ Κεντρικής Μακεδονίας (Α = 24°, Κ = 0,999600).
- εμβαδόν για την οριζώντα των εμβαδών οριζών της ιδιοκτησίας και για την ύψος και την εγείση του διαγράμματος που εκτείνεται στην εδαφική ύψωση, σύμφωνα με

Ο ΔΗΜΙΟΝ

ΔΙΑΚΟΜΗ ΓΥΝΑΚΙΩΝ



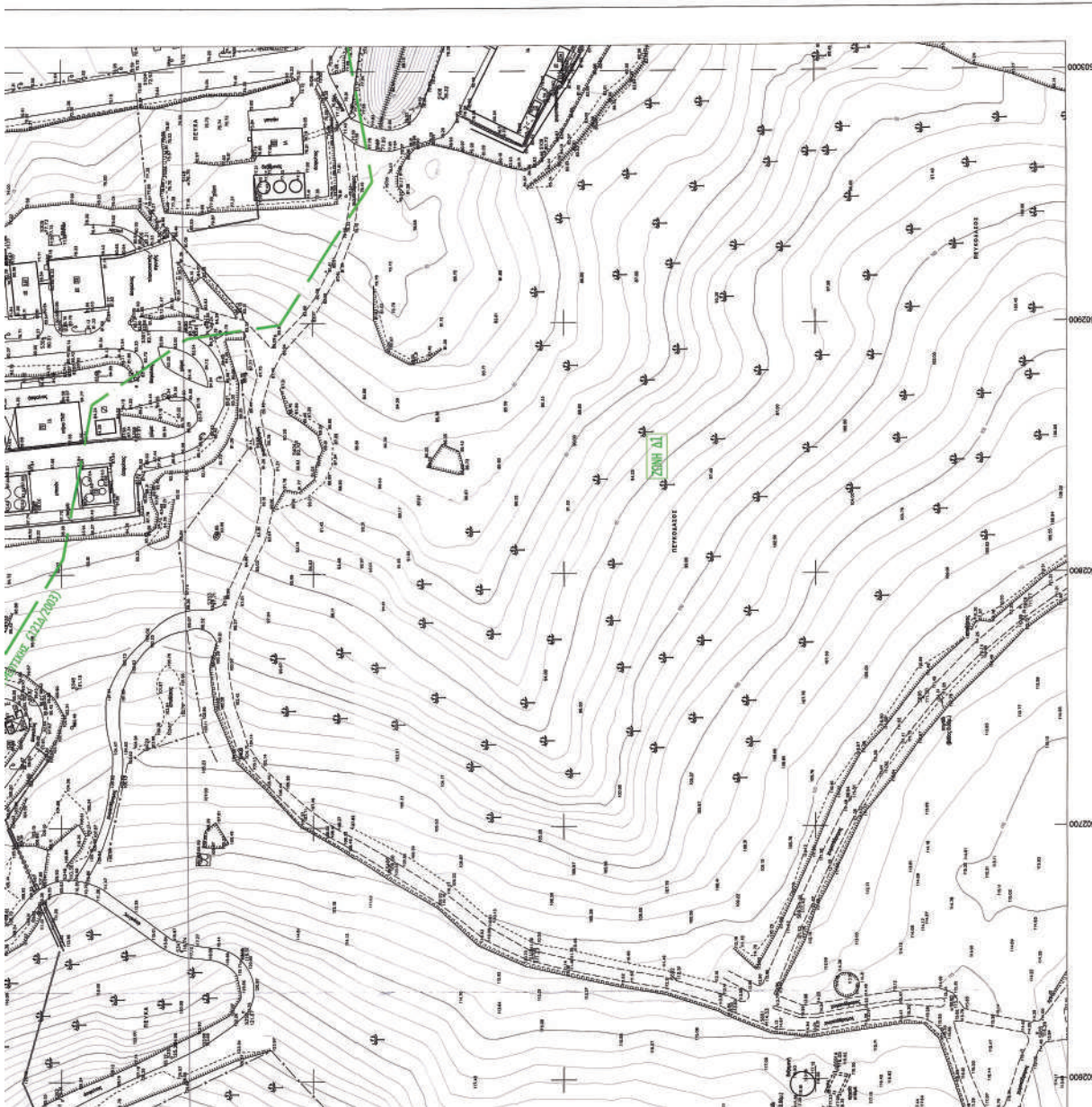


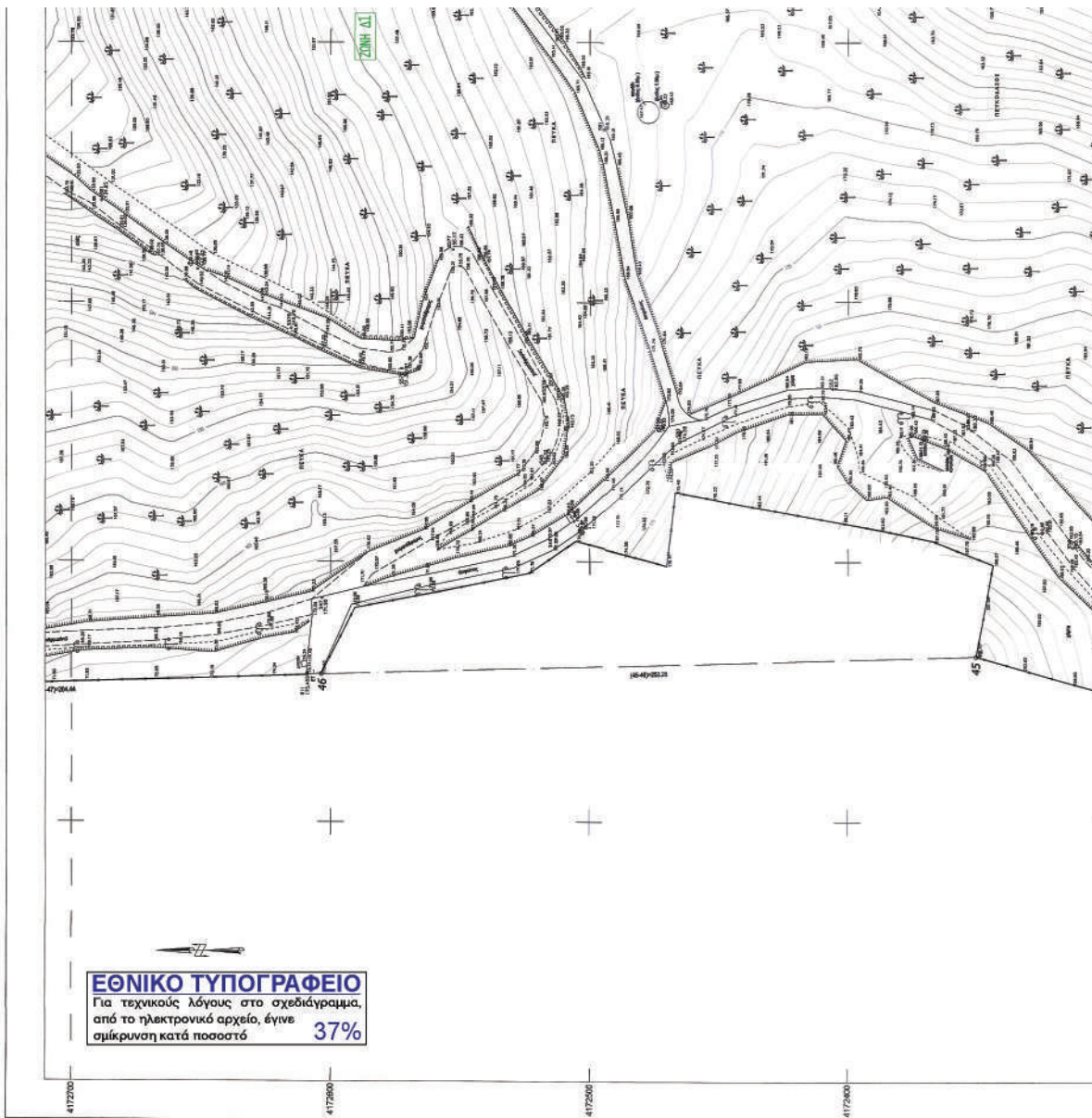


ΥΠΟΜΝΗΜΑ ΣΥΜΒΟΛΩΝ

Κορμηλιάς (βελώνες)	Κολλήσιον ΟΥΤΕ	Ασφαλτοστρώσις
Μήκος (κλίμακας) (βελώνες)	Κολλήσιον ΕΞΗ	Χωροστάθμισις
Πλακοστρώσις	Οδηγία (κλίμακας) (βελώνες)	Μακροβασίς
Κατασκευασίς	Φωτιστικόν (βελώνες)	Κήρυξις
Καθίστησις	Διηρησις (βελώνες)	Συρραμωσις
Ελατήριον	Ανεμόσπινδιον	Πλάγιος οδός
Βαρέσιον (βελώνες)	Πύλινον	Φωτιστικόν
ΑΑΑ (βελώνες)	Προβάσιον	Πλάγιος οδός
Παραδοσιμὴ Φωταίτις	Υδροσταθμὴ	Συρραμωσις
	Κρήνη	Αρχαία
	Φυλάκιον	

ΕΡΓΟΔΟΤΗΣ:	ΕΛΛΗΝΙΚΑ ΑΝΩΤΑΤΑ ΣΥΣΤΗΜΑΤΑ Α.Ε.Ε.
ΕΡΓΟ:	ΤΟΠΟΓΡΑΦΙΚΗ ΑΠΟΤΥΠΩΣΗ ΟΙΚΟΠΕΔΟΥ & ΠΡΩΤΟΒΑΘΜΙΟΣ ΕΛΕΓΧΟΣ ΚΤΙΡΙΩΝ ΣΥΓΚΡΟΤΗΜΑΤΟΣ ΕΡΓΟΣΤΑΣΙΩΝ ΛΑΥΡΙΟΥ (αφ. ΣΥΜΒΑΣΗΣ 4500065032)
ΘΕΣΗ:	ΓΙΑΝΝΑΡΟΣ ΑΓΡΙΑΣΙΑ ΜΠΟΤΣΑΡΗ - ΛΑΥΡΙΟ ΔΗΜΟΣ ΛΑΥΡΕΤΙΚΗΣ ΠΕΡΙΦΕΡΕΙΑΚΗ ΕΝΟΤΗΤΑ ΑΝΑΤΟΛΙΚΗΣ ΑΤΤΙΚΗΣ
ΑΝΑΔΟΧΟΣ:	ΓΑΙΑΚΟΜ Γεωγραφικός Μηχανισμός Α.Ε. Παράσιον 2 & Βελώνες - Τηλ 210 77 77 77 - e-mail: gaiakom@geomatics.gr Παράσιον 2 & Βελώνες - Τηλ 210 77 77 77 - e-mail: gaiakom@geomatics.gr
ΘΕΜΑ:	ΤΟΠΟΓΡΑΦΙΚΟ ΔΙΑΓΡΑΜΜΑ ΔΙΑΚΤΗΣΙΑΣ ΕΑΣ Α.Ε.Ε. στην περιοχή ΛΑΥΡΙΟ Δήμου ΛΑΥΡΕΤΙΚΗΣ Αφ. ΣΥΜΒΑΣΗΣ T.5
ΚΛΙΜΑΚΑ:	1/1000
ΧΡΟΝΟΣ ΠΕΛΕΤΗΣ:	ΣΕΠΤΕΜΒΡΙΟΣ 2021
ΥΠΟΓΡΑΦΗ - ΣΦΡΑΓΙΣΤΑ:	





ΕΘΝΙΚΟ ΤΥΠΟΓΡΑΦΕΙΟ
 Για τεχνικούς λόγους στο σχεδιάγραμμα,
 από το ηλεκτρονικό αρχείο, έγινε
 σμίκρυνση κατά ποσοστό **37%**

ΓΕΩΜΕΤΡΙΚΑ ΣΤΟΙΧΕΙΑ ΛΩΚΤΗΣ

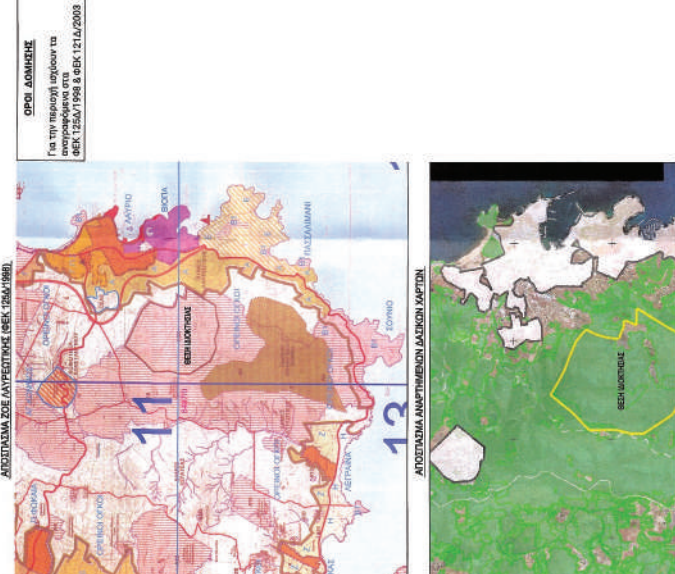
Σημείο	X	Y	Πλευρές	Ε(1,2,3,4,5,...,44,45,46,47,48,49,50,51) = 3.600,524 Τ.μ.			
1	503179,36	4173511,40	87,76	503508,20	4173075,96	88,74	
2	502455,59	4173467,56	224,13	503597,03	4173076,53	134,23	
3	502449,75	4173355,95	187,47	503731,25	4173076,01	150,89	
4	502812,23	4173387,60	182,48	503524,18	4173270,21	125,11	
5	503991,80	4173317,81	156,39	503465,18	4175168,70	152,49	
6	503137,88	4173061,84	283,50	503406,03	4171438,36	213,33	
7	503354,08	4172878,56	155,54	503297,11	4173254,93	93,84	
8	503350,11	4172842,24	129,79	502929,01	4171153,67	228,43	
9	503242,72	4172518,00	116,99	502703,56	4171111,12	301,41	
10	503193,46	4172402,61	78,02	502413,93	4171194,58	249,64	
11	503191,43	4172354,62	32,34	502167,38	4171155,49	213,64	
12	503201,69	4172283,18	71,89	501840,79	4171328,33	223,92	
13	503269,26	4172238,67	58,78	501715,54	4171513,95	230,69	
14	503323,88	4172236,95	51,20	42	501586,27	4171705,01	176,83
15	503369,54	4172213,78	24,87	43	501486,90	4171851,28	153,04
16	503351,64	4172195,61	38,01	45	501563,44	4172360,36	253,28
17	503505,39	4172158,12	66,99	46	501556,70	4172603,55	204,44
18	503480,87	4172095,74	93,87	47	501550,32	4172807,88	264,50
19	503445,32	4172008,90	31,19	48	501739,64	4172992,59	199,45
20	503421,67	4171976,89	36,64	50	502019,82	4173307,30	259,03

ΤΜΗΜΑ ΛΩΚΤΗΣ ΠΑΡΑΧΩΡΗΣΗ με την υπ αριθμ. Δ.498/7931.01.1983 ΚΟΙΝΗ ΑΠΟΦΑΣΗ ΥΠΟΥΡΓΩΝ ΕΘΝΙΚΗΣ ΟΙΚΟΝΟΜΙΑΣ ΚΑΙ ΟΙΚΟΝΟΜΙΚΩΝ ΣΥΝΟΛΙΚΟ ΤΜΗΜΑ ΛΩΚΤΗΣ ΕΚΥΡΩΤΗΤΑΣ ΤΕΒΑ ΕΜΒΛΩΝ ΣΥΝΟΛΙΚΗΣ ΛΩΚΤΗΣ Ε = 2.603,138 Τ.μ. Ε = 997,386 Τ.μ. Ε = 3.600,524 Τ.μ.

ΤΜΗΜΑ ΛΩΚΤΗΣ ΕΝΤΟΣ ΖΩΝΗΣ Δ1 ΠΡΟΣΤΑΣΙΑΣ ΟΡΕΙΝΩΝ ΟΓΚΩΝ ΛΑΥΡΕΩΤΙΚΗΣ Ε = 2.472,459 Τ.μ.

ΤΜΗΜΑ ΛΩΚΤΗΣ ΕΚΤΟΣ ΖΩΝΗΣ Δ1 ΠΡΟΣΤΑΣΙΑΣ ΟΡΕΙΝΩΝ ΟΓΚΩΝ ΛΑΥΡΕΩΤΙΚΗΣ Ε = 1.128,065 Τ.μ.

ΕΜΒΛΩΝ ΣΥΝΟΛΙΚΗΣ ΛΩΚΤΗΣ Ε = 3.600,524 Τ.μ.



ΠΑΡΑΤΗΡΗΣΕΙΣ

1. Προβλεπώ Στόμιο ΕΓ.Σ.Α. 87 (Ελληνικό Γεωδαιτικό Σύστημα Αναφοράς) Ελαστικότητα GR8 80 α = 6378137 f = 1/208.2572256 Έγκριση Μετροπολιτή Προβλεπή Στοιχείων Μετρήσεων Ν. 447 Α. 9/9/69. Γεωγραφικό Πλάτος Αναφοράς: 0° 00' 00"
2. Οι διαστάσεις και το εμβαδόν υπολογίστηκαν αναλυτικά από τις συν/τες των κορυφών.
3. Η έδραση από το ΕΓ.Σ.Α. 87 πραγματοποιήθηκε με σύστημα GPS κάλυσης χρήση των τριγωνομετρικών σημείων ΤΣΣ 11560/14 και 11560/15.

ΔΙΑΔΕΙΧΗ ΜΗΧΑΝΙΚΩΝ Ν.651/77

- Καθώς οφείλουν με το νόμο να τη διακρίσει με στοιχεία και εμβάδα:
- α) ΕΓ.Σ.Α. 87 (Ελληνικό Γεωδαιτικό Σύστημα Αναφοράς) Ελαστικότητα GR8 80 α = 6378137 f = 1/208.2572256 Έγκριση Μετροπολιτή Προβλεπή Στοιχείων Μετρήσεων Ν. 447 Α. 9/9/69. Γεωγραφικό Πλάτος Αναφοράς: 0° 00' 00"
 - β) βρίσκεται εκτός σχεδίου πόλεως, εκτός ορίων Γ.Π.Σ. και εκτός Ζ.Ο.Ε. ΑΝΑΡΤΗΣΗΣ.
 - γ) είναι άφρατα και οικοδομήσιμα σύμφωνα με τις τοποδομικές διατάξεις που ισχύουν σήμερα.
 - δ) εντός της διακρίσεως δε διαγράφεται ενσπαστή γραμμή με παρθένα φυλάξη της ΔΕΚ εντός φυσικού ορίου ή ούλου.
 - ε) εντός της εν έδαφτι διακρίσεως υπάρχουν δέντρα.
 - στ) τμήμα της διακρίσεως εμβαδού Ε = 2.472.459 τ.μ. βρίσκεται εντός της ζώνης Δ1 προστασίας των ορίων ορίων της Χερσονήσου Περαίας (ΦΕΚ 12/10/2003, 3336/2003, 7966/2203).
 - ζ) οφείλουν να καταρτίσουν σχέδιο μετρήσεων με κωδικό 1999 του Εθνικού Αρχειοθήκου και έχουν αποδοθεί τα ΚΑΕΚ (050791901001 και 050791901002).
 - η) για την περιοχή έχει γίνει ανάλυση δομικών χωρών και το μεγαλύτερο τμήμα της εν λόγω διακρίσεως εμβαδού σε έκταση με χαρακτηρισμό ΔΑ (επιτρέπει στις διατάξεις της διαστής νομοθέσει).
 - θ) η διακρίσει βρίσκεται εντός της αρχαιολογικής ζώνης προστασίας Α8.

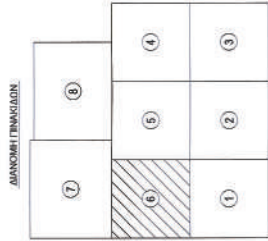
Ο ΜΗΧΑΝΙΚΟΣ



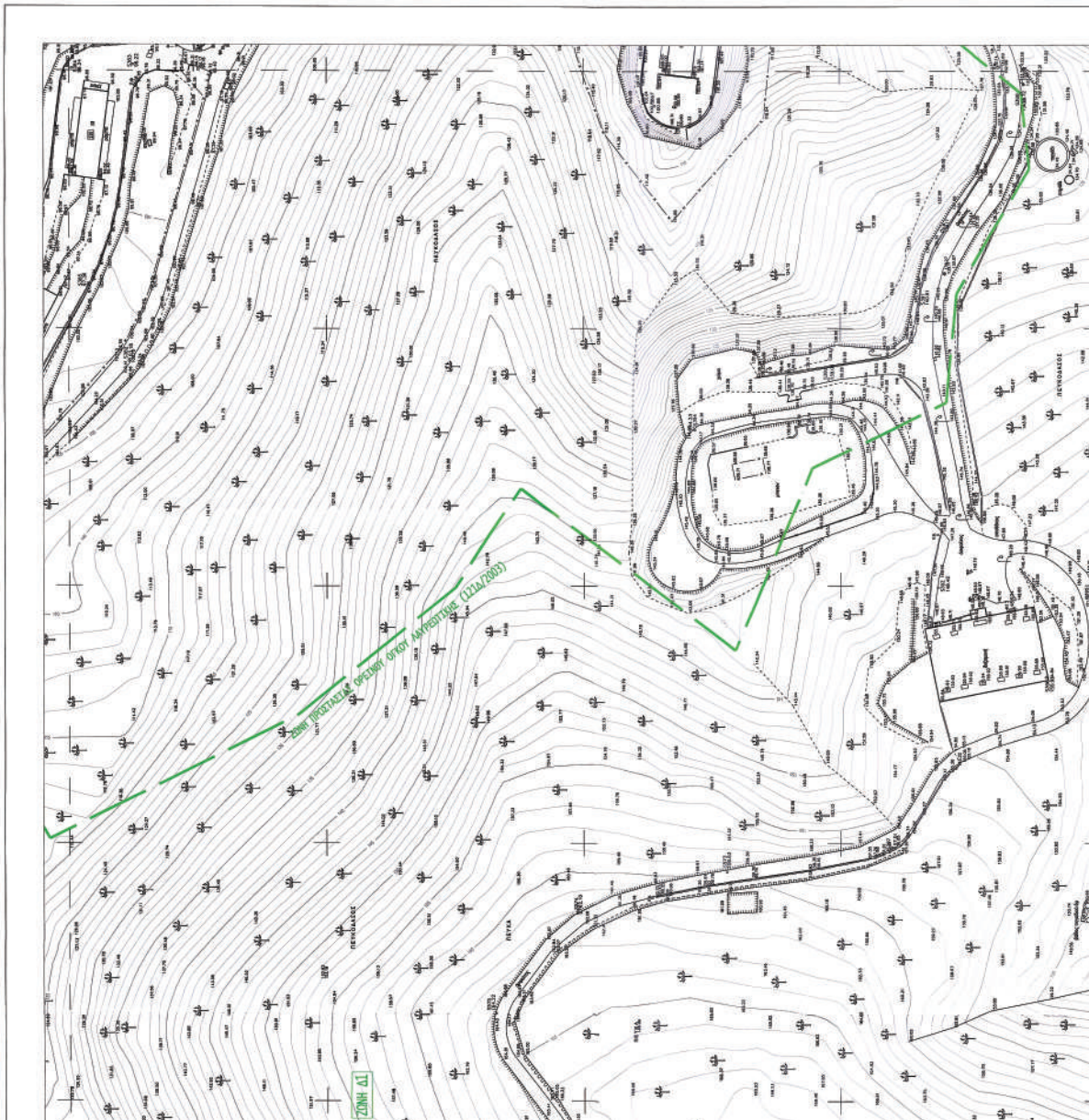
ΔΙΑΔΕΙΧΗ ΔΙΑΚΡΙΣΤΗ (Ν.4630/2011)

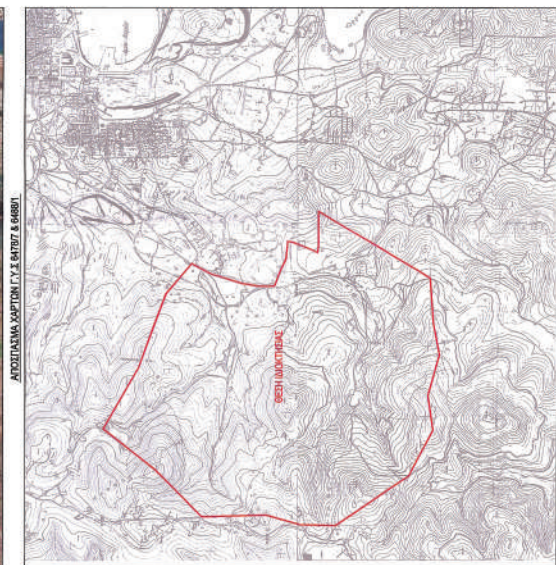
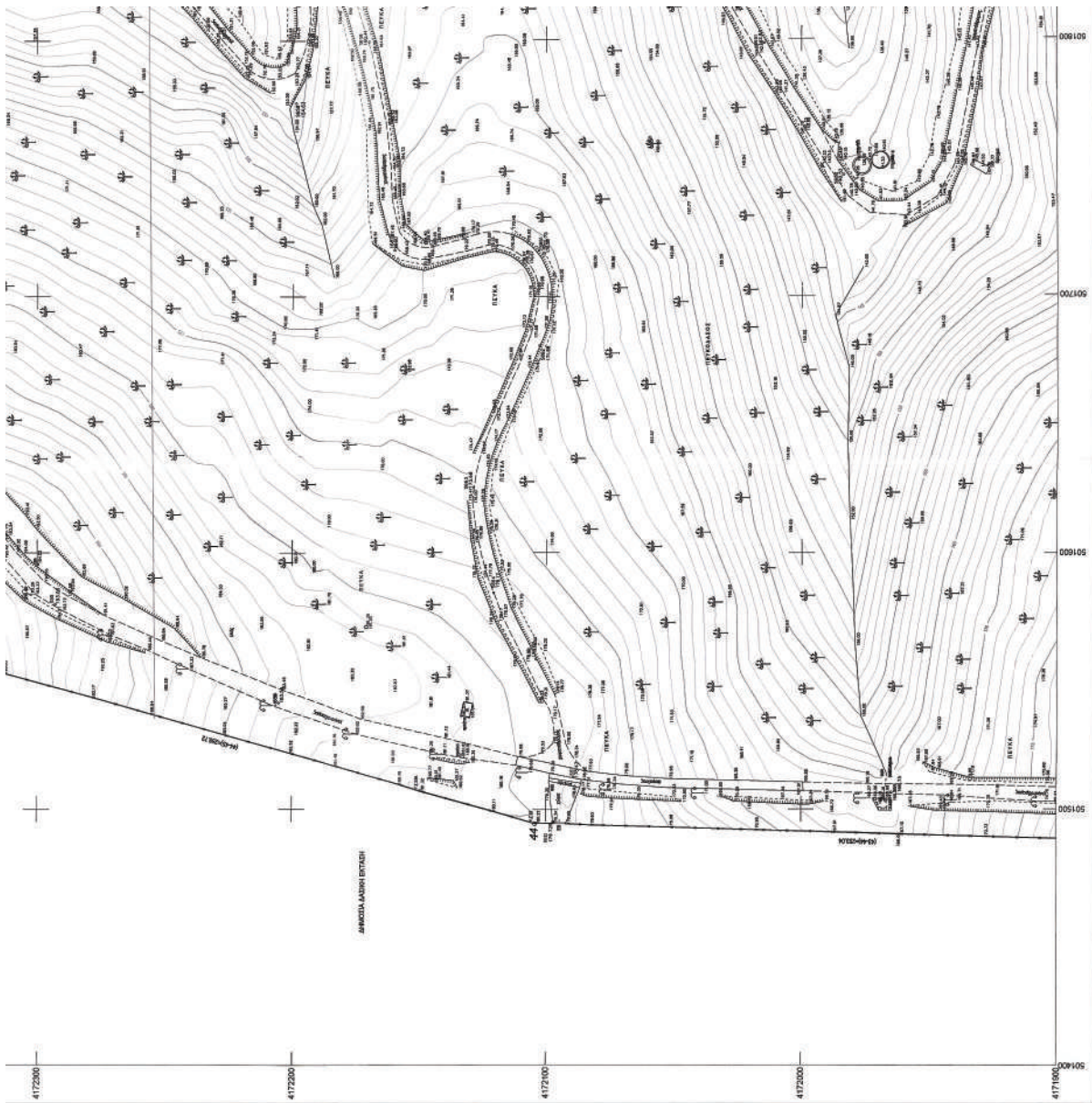
- Ο κερδοφόρος μεταπρασιμής οφείλουν ότι:
- βρίσκεται εντός της ζώνης Δ1 προστασίας με στοιχεία και εμβάδα ΕΓ.Σ.Α.Σ. 87 (Ελληνικό Γεωδαιτικό Σύστημα Αναφοράς) Ελαστικότητα GR8 80 α = 6378137 f = 1/208.2572256 Έγκριση Μετροπολιτή Προβλεπή Στοιχείων Μετρήσεων Ν. 447 Α. 9/9/69. Γεωγραφικό Πλάτος Αναφοράς: 0° 00' 00"
 - βρίσκεται εκτός σχεδίου πόλεως, εκτός ορίων Γ.Π.Σ. και εκτός Ζ.Ο.Ε. ΑΝΑΡΤΗΣΗΣ.
 - είναι άφρατα και οικοδομήσιμα σύμφωνα με τις τοποδομικές διατάξεις που ισχύουν σήμερα.
 - εντός της διακρίσεως δε διαγράφεται ενσπαστή γραμμή με παρθένα φυλάξη της ΔΕΚ εντός φυσικού ορίου ή ούλου.
 - οφείλουν να καταρτίσουν σχέδιο μετρήσεων με κωδικό 1999 του Εθνικού Αρχειοθήκου και έχουν αποδοθεί τα ΚΑΕΚ (050791901001 και 050791901002).
 - για την περιοχή έχει γίνει ανάλυση δομικών χωρών και το μεγαλύτερο τμήμα της εν λόγω διακρίσεως εμβαδού σε έκταση με χαρακτηρισμό ΔΑ (επιτρέπει στις διατάξεις της διαστής νομοθέσει).
 - η διακρίσει βρίσκεται εντός της αρχαιολογικής ζώνης προστασίας Α8.

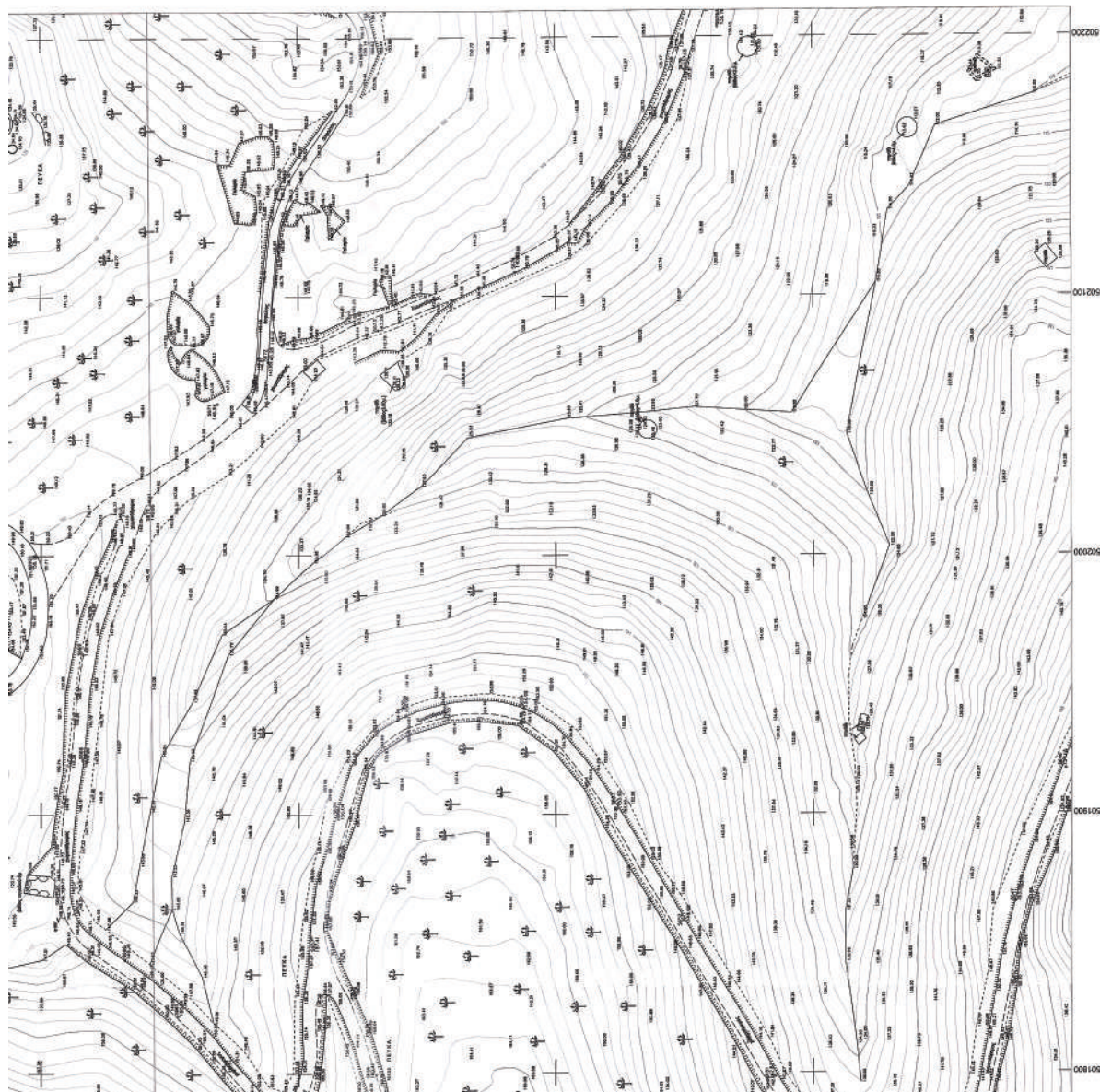
Ο ΔΗΜΙΟΣ



ΔΙΑΔΕΙΧΗ ΠΕΝΝΑΔΙΩΝ







ΥΠΟΜΝΗΜΑ ΣΥΜΒΟΛΩΝ

Α	Κοιμητή ορεινών χωριών	Κοιμητή ορεινών χωριών	Ανατολικός
Β	Μικρός ποταμός, θάλασσα	Κοιμητή ορεινών χωριών	Χαλαρότοπος
Γ	Πλευροστάσις	Ορεινή περιοχή ορεινών χωριών	Μονότοπος
Δ	Καταστάσις	Φυλάκιο (ορεινό)	Κατάσκοπος
Ε	Αναρτήσις	Δομή (ορεινή)	Σταθμοθήκη
ΣΤ	Ελεφαντοστάσις	Αεροδρόμιο	Ελεφαντοστάσις
Ζ	Βαράντιο-Υδροπότης	Πύλος	Φυλάκιο
Η	ΑΑΑ (Κόρυφος)	Προβόλος	Πύλος
Θ	Παραδοσιακή Φυλάκ	Υδροπότης	Σταθμοθήκη
Κ		Κοιμητή ορεινών χωριών	Αγία
Λ		Φυλάκιο	

ΕΡΩΤΗΣΗ	ΕΛΛΗΝΙΚΑ ΑΝΥΠΤΙΚΑ ΣΥΣΤΗΜΑΤΑ Α.Β.Ε.Ε.
ΕΡΓΟ	"ΤΟΠΟΓΡΑΦΙΚΗ ΑΠΟΤΥΠΩΣΗ ΟΙΚΟΠΕΔΟΥ & ΠΡΩΤΟΒΑΘΜΙΟΣ ΕΛΕΓΧΟΣ ΚΤΙΡΙΩΝ ΣΥΓΚΡΟΤΗΜΑΤΟΣ ΕΡΓΟΣΤΑΣΙΩΝ ΛΑΥΡΙΟΥ" (οπ. ΣΥΜΒΑΣΗΣ 4500065032)
ΘΕΣΗ	ΠΑΡΟΡΜΟΣ ΑΓΡΙΛΕΙΑΣ ΝΙΠΟΤΣΑΡΗ - ΛΑΥΡΙΟ ΑΙΩΝΟΣ ΛΑΥΡΕΤΙΚΗΣ ΠΕΡΙΦΕΡΕΙΑΚΗ ΕΝΟΤΗΤΑ ΑΝΑΤΟΛΙΚΗΣ ΑΤΤΙΚΗΣ
ΑΝΑΘΕΣΗ	ΓΑΙΑΚΟΜ ΕΠΙΧΕΙΡΗΣΙΑΚΗ Α.Ε. Παλαιόκρη 2 & 6 Καλλιθέα - Τ.Κ. 174 27 - ΑΘΗΝΑ Τηλέφωνο 210-4424000 & 210-4424111 - Fax: 210-4424112 - e-mail: info@giaikom.gr
ΘΕΜΑ	ΑΡ. ΣΧΕΔΙΟΥ Τ.6 ΤΟΠΟΓΡΑΦΙΚΟ ΔΙΑΓΡΑΜΜΑ ΙΔΙΟΚΤΗΣΙΑΣ ΕΑΣ Α.Β.Ε.Ε στην περιοχή ΛΑΥΡΙΟΥ Διόδου ΛΑΥΡΕΤΙΚΗΣ
ΚΩΔΙΚΑΣ	1/1000
ΧΡΟΝΟΣ ΜΕΛΕΤΗΣ	ΣΕΠΤΕΜΒΡΙΟΣ 2021
ΥΠΟΨΗΦΙΟ - ΣΩΜΑΤΙΑ	
	ΕΦΗΜΕΡΙΔΑ ΤΗΣ ΚΥΒΕΡΝΗΣΕΩΣ ΤΟΜΟΣ ΚΑΤΑΤΑΞΗΣ

ΕΘΝΙΚΟ ΤΥΠΟΓΡΑΦΕΙΟ
 Για τεχνικούς λόγους στο σχεδιάγραμμα,
 από το ηλεκτρονικό αρχείο, έγινε
 σμίκρυνση κατά ποσοστό **37%**

ΟΡΟΙ ΔΟΜΗΣΗΣ
 Για την παροχή υπηρεσιών τα αναρράβωμένα
 στα ΦΕΚ 12/64/1998 & ΦΕΚ 12/14/2003

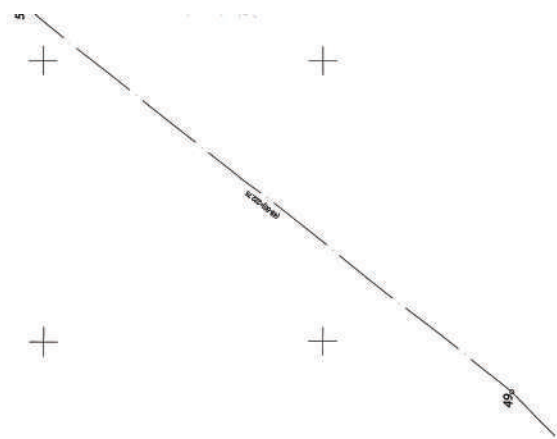
ΠΕΡΙΜΕΤΡΟΣ ΣΥΝΟΜΑΧΗΣ ΔΙΟΙΚΗΣΗΣ

Ε(1,2,3,4,5,.....,44,45,46,47,48,49,50,1) = 3.600.524 τ.μ.

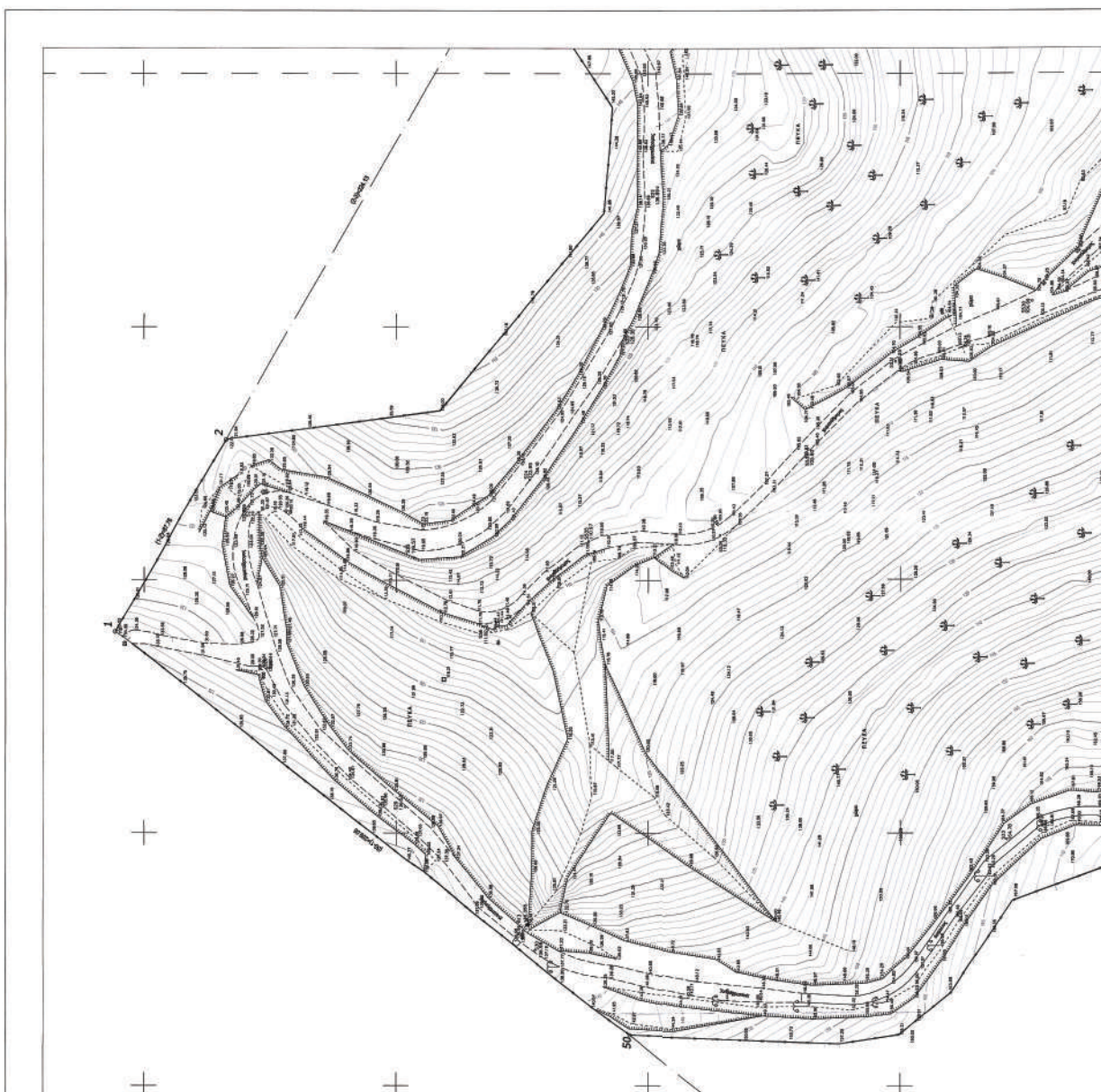
Σημεία	X	Y	Περίμετρος
1	502179,36	4173511,40	87,76
2	502355,39	4173467,56	224,13
3	502811,34	4173360,91	224,02
4	502812,23	4173187,09	192,46
5	502891,80	417317,81	156,39
6	503357,88	4173681,54	151,50
7	503381,15	4172741,17	103,64
8	503350,11	4172642,29	128,79
9	503232,72	4172518,00	116,99
10	503189,45	4172384,62	118,02
11	503184,82	4172292,46	11,54
12	503201,69	4172283,18	71,89
13	503269,26	4172258,67	58,78
14	503369,54	4172213,78	24,87
15	503392,99	4172205,50	119,06
16	503511,64	4172195,61	38,01
17	503595,39	4172158,12	66,99
18	503645,32	4172088,60	31,19
19	503432,49	4171980,47	38,34
20	503471,67	4171976,89	36,64
21	502703,03	4171975,96	88,74
22	503397,03	4171976,33	134,23
23	503652,46	4171847,32	149,88
24	503574,18	4171719,51	175,11
25	503485,18	4171668,70	152,49
26	503405,13	4171618,33	133,33
27	503247,59	4171175,22	319,31
28	502829,01	4171153,67	229,43
29	502703,56	4171111,12	301,41
30	502457,38	4171155,48	231,85
31	501840,79	4171328,33	223,92
32	501715,54	4171513,95	230,69
33	501652,39	4171555,56	155,87
34	501486,86	4172104,22	255,72
35	501494,09	4172104,22	255,72
36	501563,44	4172350,36	253,28
37	501556,70	4172603,55	204,44
38	501329,64	4172802,59	199,45
39	501481,91	4173132,38	222,75
40	502019,82	4173307,30	259,05

ΤΜΗΜΑ ΔΙΟΙΚΗΣΗΣ ΠΑΡΑΚΟΛΟΥΘΗΣΗΣ ΤΩΝ ΟΓΚΩΦΙΛΩΝ ΔΑΣΩΝ ΚΑΙ ΚΟΙΝΗΣ ΑΠΟΦΑΣΗΣ ΥΠΟΥΡΓΩΝ
 ΕΘΝΙΚΗΣ ΟΙΚΟΝΟΜΙΑΣ ΚΑΙ ΟΙΚΟΝΟΜΙΚΩΝ
 ΣΥΝΟΛΙΚΟ ΤΜΗΜΑ ΔΙΟΙΚΗΣΗΣ ΚΥΡΟΤΗΤΑΣ ΤΕΒΑ
 ΕΜΒΛΑΔΙΟ ΣΥΝΟΜΑΧΗΣ ΔΙΟΙΚΗΣΗΣ
 ΤΜΗΜΑ ΔΙΟΙΚΗΣΗΣ ΕΝΤΟΣ ΖΩΝΗΣ Δ.Ι.
 ΠΡΟΣΤΑΣΙΑΣ ΟΡΕΙΝΩΝ ΟΓΚΩΝ ΛΑΥΡΕΥΤΙΚΗΣ
 ΤΜΗΜΑ ΔΙΟΙΚΗΣΗΣ ΕΚΤΟΣ ΖΩΝΗΣ
 ΠΡΟΣΤΑΣΙΑΣ ΟΡΕΙΝΩΝ ΟΓΚΩΝ ΛΑΥΡΕΥΤΙΚΗΣ
 ΕΜΒΛΑΔΙΟ ΣΥΝΟΜΑΧΗΣ ΔΙΟΙΚΗΣΗΣ

Ε = 2.603.198 τ.μ
 Ε = 997.386 τ.μ
 Ε = 3.600.524 τ.μ
 Ε = 2.472.459 τ.μ
 Ε = 1.128.065 τ.μ
 Ε = 3.600.524 τ.μ



4173500 4173400 4173300 4173200



ΠΑΡΑΤΗΡΗΣΕΙΣ

1. Προβλεπόμενα Στοιχεία (ΕΠ.Σ.Α. 87 (Επιμετρο) Γεωδαιτικό Σύστημα Αναφοράς) ΕΠ.Σ.Α.Σ. - 44.45.46.47.48.49.50.1) = 3.500.524 μ. που βρίσκεται στη θέση ΤΑΝΟΡΜΙΟΣ ΑΓΡΙΑΣΙΑ ΜΠΟΥΣΙΑΡΗ στην περιοχή ΛΑΥΡΙΟ του δήμου ΛΑΥΡΕΩΤΙΚΗΣ της Περιφερειακής Ενότητας ΑΝΑΤΟΛΙΚΗΣ ΑΤΤΙΚΗΣ και οριοθετείται με τις τοπογραφικές διατάξεις που υπάρχουν σήμερα.
2. Γεωμετρικά στοιχεία οδού (απόσταση από τον άξονα της οδού) λ = 24' Κ = 0,999600
3. Στον Κεντρικό Μεταβλητό Αναφοράς το $\chi = 500.000 \mu.$
4. Γεωμετρικό Πλάτος Αναφοράς: 37° 00' 00"
5. Η απόσταση από το ΕΠ.Σ.Α. 37' που υπολογίζεται με σύστημα GPS εσωτερικής χρήση των τριγωνομετρικών σημείων ΓΣΣ Τ186014 και Τ186019.

ΔΗΛΩΣΗ ΜΗΚΑΝΙΚΩΝ Ν.651/77

Δηλώνω σύμφωνα με το νόμο για την ιδιοκτησία με στοιχεία και εμβαδόν ΕΠ.Σ.Α.Σ. - 44.45.46.47.48.49.50.1) = 3.500.524 μ. που βρίσκεται στη θέση ΤΑΝΟΡΜΙΟΣ ΑΓΡΙΑΣΙΑ ΜΠΟΥΣΙΑΡΗ στην περιοχή ΛΑΥΡΙΟ του δήμου ΛΑΥΡΕΩΤΙΚΗΣ της Περιφερειακής Ενότητας ΑΝΑΤΟΛΙΚΗΣ ΑΤΤΙΚΗΣ και οριοθετείται με τις τοπογραφικές διατάξεις που υπάρχουν σήμερα.

β) Βρίσκεται εντός οφθαλμού αλκυάς εκτός ορίων Γ.Π.Σ. και εκτός Ζ.Ο.Ε. ΛΑΥΡΕΩΤΙΚΗΣ.

γ) Δεν εμπόδισται στην διεκδίκηση του Ν.1327/83 περί εισαγωγών σε γη και σε χρήση.

δ) εντός της ιδιοκτησίας δε διέχονται ανεπίσημες γραμμές μεταφοράς ενέργειας τάσης της ΔΕΗ, δηλαδή φυσικού αερίου ή ρεύμα.

ε) η ιδιοκτησία περιλαμβάνει δένδρα.

στ) τμήμα της ιδιοκτησίας εμβαδού $\epsilon = 2.472.569 \mu.μ.$ βρίσκεται εντός της ζώνης Δ.Τ. προστασίας των ορίων όγκων της Χερσονήσου Αποκαρπτικής (ΘΕΚ 152/2003, 333Δ/2003, 796Δ/2003).

ζ) για την ιδιοκτησία έχει υποβληθεί δήλωση του Ν. 2308/1995 του Εθνικού Κτηματολογίου και έχουν αποδοθεί τα ΚΑΔΚ 050793 1001001 και 050791 1001002.

η) για την περιοχή έχει γίνει ανεπίσημη δασική χρήση και το μεγαλύτερο τμήμα της εν λόγω ιδιοκτησίας βρίσκεται εντός της δασικής τοποθεσίας Δ.Α.

θ) η ιδιοκτησία βρίσκεται εντός της αρχαιολογικής ζώνης τρωαδικής ΔΕ.

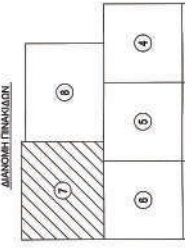


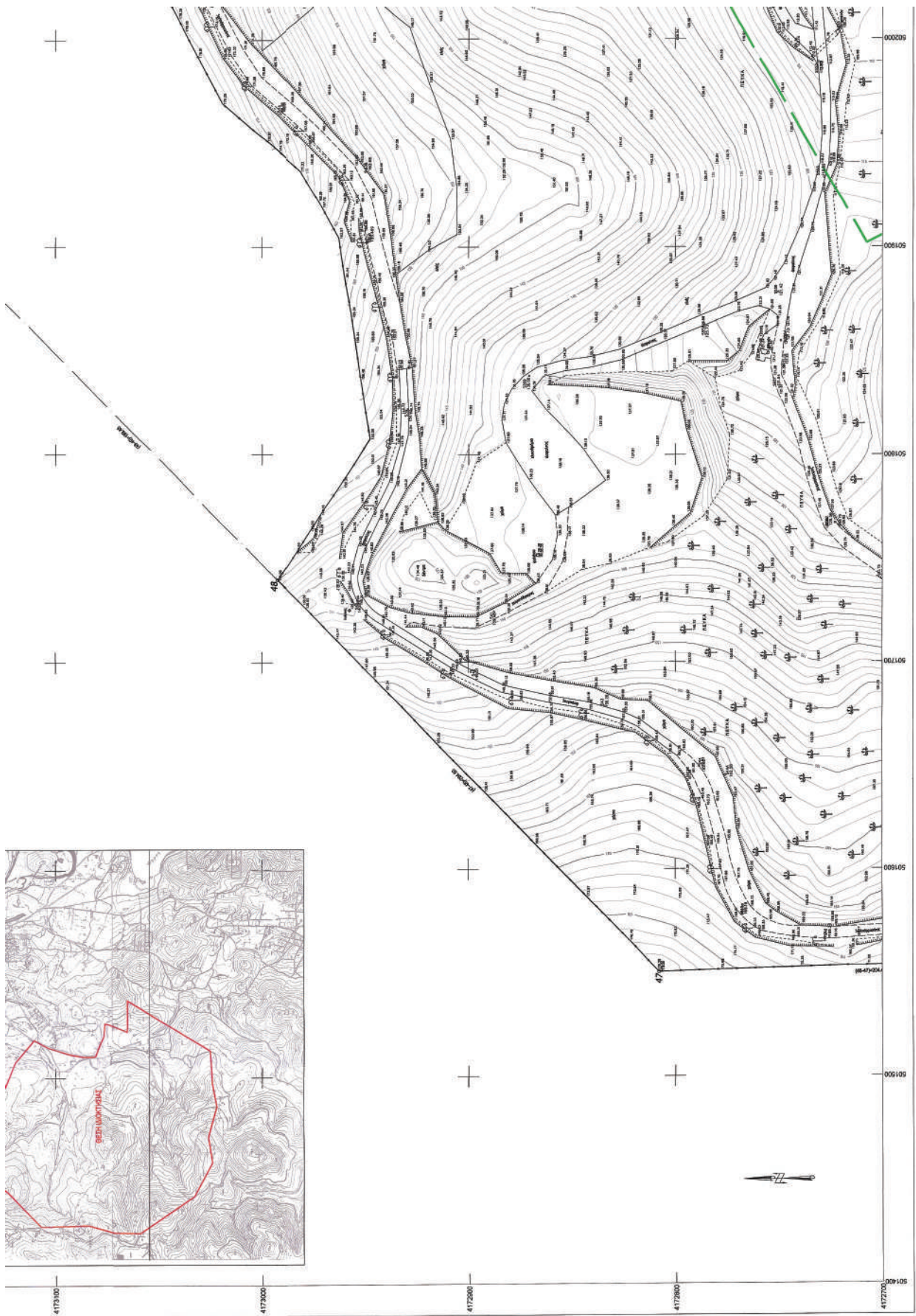
ΔΗΛΩΣΗ ΙΔΙΟΚΤΗΤΗ (Ν. 4030/2011)

Ο κάτωθι υπογεγραμμένος δηλώνω ότι:

- η ιδιοκτησία με στοιχεία και εμβαδόν ΕΠ.Σ.Α.Σ. - 44.45.46.47.48.49.50.1) = 3.500.524 μ. που βρίσκεται στη θέση ΤΑΝΟΡΜΙΟΣ ΑΓΡΙΑΣΙΑ ΜΠΟΥΣΙΑΡΗ στην περιοχή ΛΑΥΡΙΟ του δήμου ΛΑΥΡΕΩΤΙΚΗΣ της Περιφερειακής Ενότητας ΑΝΑΤΟΛΙΚΗΣ ΑΤΤΙΚΗΣ υποβλήθηκε από εμένα, και
- εφόσον για την εκδίκαση των δημοσίων ορίων της ιδιοκτησίας και για την όμορφη και την αριστερά του διαχωρισμός μου να ζητήσω την έκδοση άδειας δόμησης.

Ο ΔΗΛΩΝ






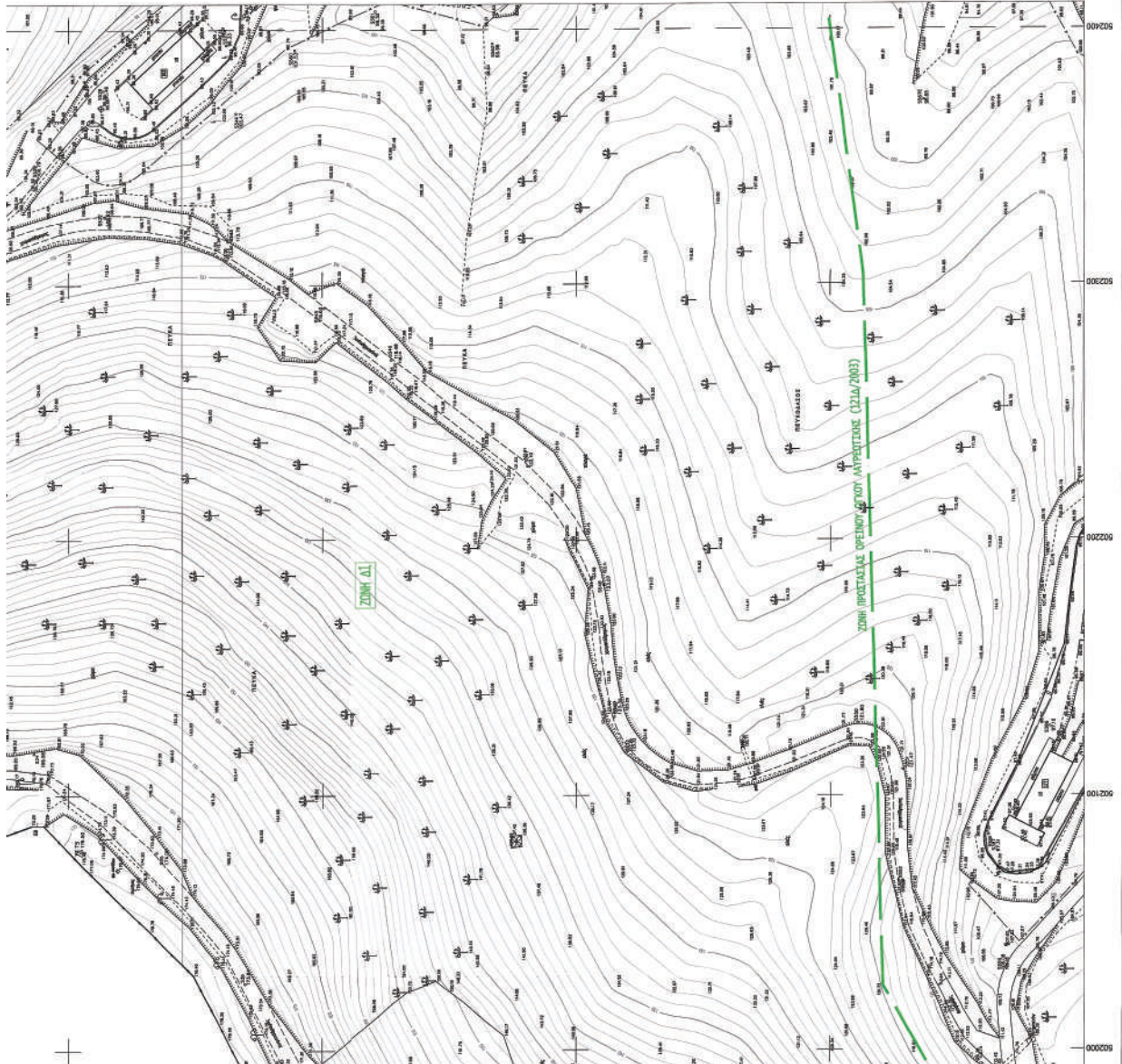


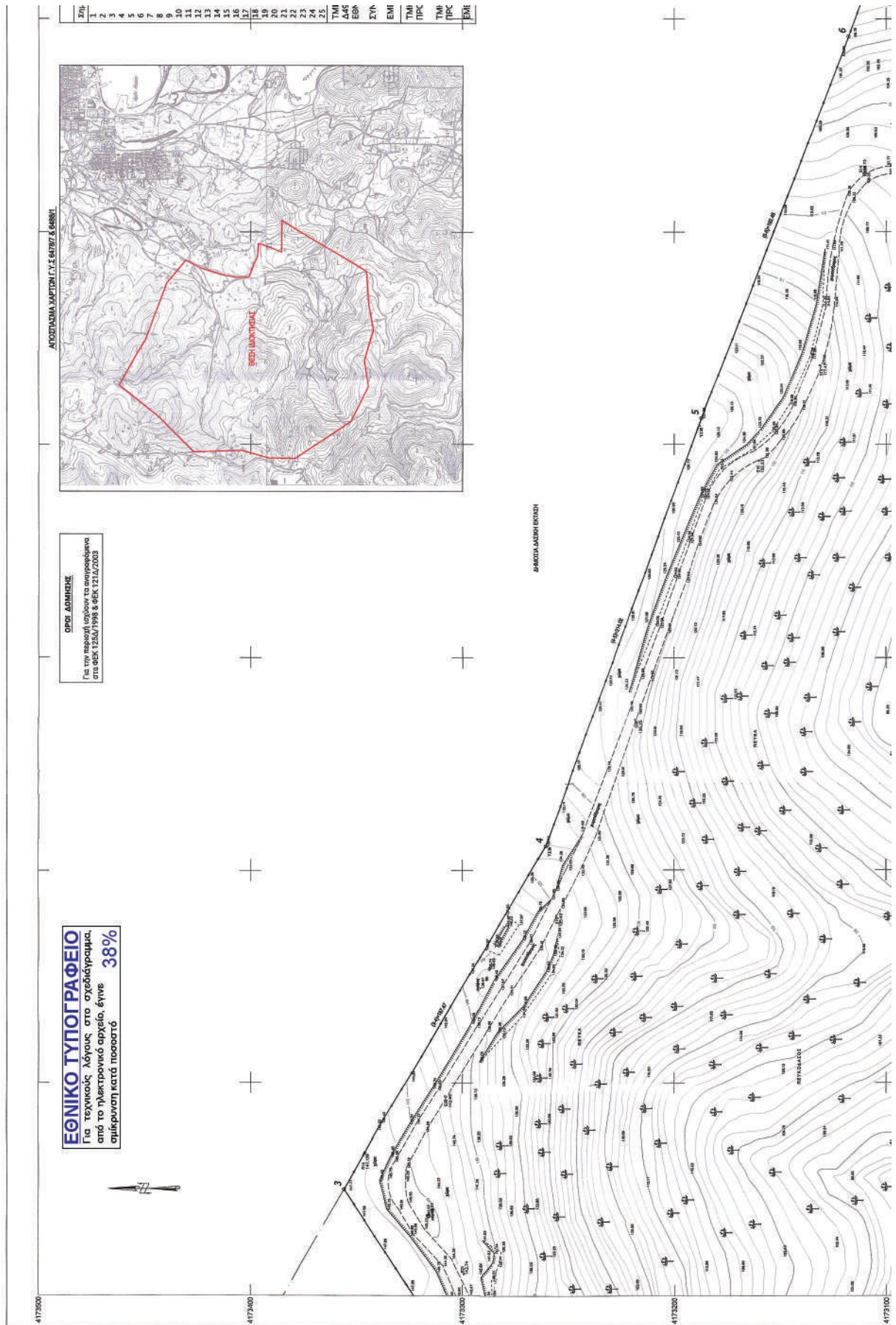
1	2	3
---	---	---

ΥΠΟΜΝΗΜΑ ΣΥΜΒΟΛΩΝ

1	Κοιμητήριο Βιοτεχνικός	1	Καδόνη ΟΤΕ	1	Αεροκλιματικός
2	Μικρός Υδροηλεκτρικός Βιομηχανικός	2	Κοιλάδα ΔΕΝΑ	2	Χωροστάθμιας
3	Προσωπικός	3	Ορεινή φυσική κλιματική	3	Μεταφορικός
4	Κατασκευαστικός	4	Φυσική κλιματική	4	Κόσμητο
5	Ασφαλιστικό	5	Διπλή φυσική	5	Συμβατικό/εμπειρικό
6	Επιχειρησιακό	6	Αερόπλοιο	6	Ποσειδώνιος
7	Εργαστήριο	7	Πλοίο	7	Φυσικός τύπος
8	Βαλάνος-Υδροπύργος	8	Προβόλας	8	ΓΝΩ Τύπος
9	ΑΑΚ Κτίριο	9	Υδροκλίμα	9	Συμβατικό Τυροβόλι
10	Παραδοσιακή Φαδιά	10	Κρούσιος	10	Αρμύρα
11		11	Φυλάκιο		

ΕΡΧΟΜΕΝΟΣ	 ΕΛΛΗΝΙΚΑ ΑΝΥΠΤΙΚΑ ΣΥΣΤΗΜΑΤΑ Α.Β.Ε.Ε.
ΕΡΓΟ	ΤΟΠΟΓΡΑΦΙΚΗ ΑΠΟΤΥΠΩΣΗ ΟΙΚΟΠΕΔΟΥ & ΠΡΟΤΥΠΟΦΟΡΜΟΣ ΕΛΕΓΧΟΣ ΚΤΙΡΙΩΝ ΣΥΓΚΡΟΤΗΜΑΤΟΣ ΕΡΓΟΣΤΑΣΙΩΝ ΛΑΥΡΙΟΥ (οπ. ΣΥΜΒΑΣΗΣ 4500065032)
ΘΕΣΗ	ΠΑΝΟΡΜΟΣ ΑΓΡΙΜΕΣΑ ΜΙΤΟΖΑΡΗ - ΛΑΥΡΙΟ ΔΗΜΟΣ ΛΑΥΡΕΤΙΚΗΣ ΠΕΡΙΦΕΡΕΙΑΚΗ ΕΠΙΧΡΗΣΗ ΑΜΑΤΙΟΥΡΧΩΝ ΑΤΤΙΚΗΣ
ΑΝΔΡΑΣ	 ΓΙΑΚΟΜ Παράκληση 2. 02/03/2024 - ΤΕΛΟΣ 19 - ΑΝΩΝ Τηλέφωνο 210-2422809 & 210-2522110 - e-mail: g@giakom.gr
ΒΕΛΟΣ	ΤΟΠΟΓΡΑΦΙΚΟ ΔΙΑΓΡΑΜΜΑ ΙΔΙΟΚΤΗΣΙΑΣ ΕΠΣ Α.Β.Ε.Ε ΣΤΗΝ ΠΕΡΙΟΧΗ ΛΑΥΡΙΟ ΔΗΜΟΣ ΛΑΥΡΕΤΙΚΗΣ
ΚΩΔΙΚΑΣ	1/1000
ΧΡΟΝΟΣ ΜΕΛΕΤΗΣ	ΣΕΠΤΕΜΒΡΙΟΣ 2021
ΥΠΟΜΝΗΜΑ ΣΥΜΒΟΛΩΝ	
ΕΡΧΟΜΕΝΟΣ ΤΙΜΩΣ	ΕΡΧΟΜΕΝΟΣ ΤΙΜΩΣ Ε.Α.Π.





ΕΘΝΙΚΟ ΤΥΠΟΓΡΑΦΕΙΟ
 Για τεχνικούς λόγους στο σχεδιάγραμμα,
 από το ηλεκτρονικό αρχείο, έγινε
 σμίκρυνση κατά ποσοστό **38%**

ΟΡΓΑΝΙΣΜΟΣ ΔΕΦΕΚ
 Για την παροχή οφείλων τα αναφερόμενα
 στα ΦΕΚ 125Α/1998 & ΦΕΚ 121Α/2003

ΑΠΟΠΛΑΣΜΑ ΧΑΡΤΩΝ Γ.Σ. 647/2 & 648/1



417300

417400

417500

417600

417700

ΠΡΑΓΜΑΤΕΥΣΗ

1. Προβλεπώ Σύνταξη ΕΓ.Σ.Α. Β/ (Ελληνικό Γεωδαιτικό Σύστημα Αναφοράς) Ελλειψοειδές GRS 80 $a = 6378137$ $f = 1/298.2572236$ Έγκυρα Μεταστροφή Προβολή Γενικών Μεταμόρφων $\lambda = 24^\circ$ $K = 0.999600$ Γενικό Κέντρο Μεταμόρφων $X = 500.000$ μ. Γενική Αξονική Μεταμόρφωση $\mu = 0$

2. Οι διαστάσεις και το εμβαδόν υπολογίζονται αναλυτικά από τις συνιστώσες των κορυφών.

3. Οι διαστάσεις και το εμβαδόν υπολογίζονται αναλυτικά από τις συνιστώσες των κορυφών.

4. Η έκταση και το εμβαδόν υπολογίζονται αναλυτικά από τις συνιστώσες των κορυφών.

5. Η έκταση και το εμβαδόν υπολογίζονται αναλυτικά από τις συνιστώσες των κορυφών.

ΔΗΛΩΣΗ ΜΗΚΑΝΙΚΟΥ Ν.651/77

Δηλώνω σύμφωνα με το νόμο για την ιδιοκτησία με στοιχεία και εμβαδόν ΕΓ.Σ.Α. Β/ (Ελληνικό Γεωδαιτικό Σύστημα Αναφοράς) Ελλειψοειδές GRS 80 $a = 6378137$ $f = 1/298.2572236$ Έγκυρα Μεταστροφή Προβολή Γενικών Μεταμόρφων $\lambda = 24^\circ$ $K = 0.999600$ Γενικό Κέντρο Μεταμόρφων $X = 500.000$ μ. Γενική Αξονική Μεταμόρφωση $\mu = 0$

1) Προσδιορίζω την έκταση και το εμβαδόν των ορίων της περιοχής που αφορά την παρούσα δήλωση, σύμφωνα με το νόμο για την ιδιοκτησία με στοιχεία και εμβαδόν ΕΓ.Σ.Α. Β/ (Ελληνικό Γεωδαιτικό Σύστημα Αναφοράς) Ελλειψοειδές GRS 80 $a = 6378137$ $f = 1/298.2572236$ Έγκυρα Μεταστροφή Προβολή Γενικών Μεταμόρφων $\lambda = 24^\circ$ $K = 0.999600$ Γενικό Κέντρο Μεταμόρφων $X = 500.000$ μ. Γενική Αξονική Μεταμόρφωση $\mu = 0$

2) Προσδιορίζω την έκταση και το εμβαδόν των ορίων της περιοχής που αφορά την παρούσα δήλωση, σύμφωνα με το νόμο για την ιδιοκτησία με στοιχεία και εμβαδόν ΕΓ.Σ.Α. Β/ (Ελληνικό Γεωδαιτικό Σύστημα Αναφοράς) Ελλειψοειδές GRS 80 $a = 6378137$ $f = 1/298.2572236$ Έγκυρα Μεταστροφή Προβολή Γενικών Μεταμόρφων $\lambda = 24^\circ$ $K = 0.999600$ Γενικό Κέντρο Μεταμόρφων $X = 500.000$ μ. Γενική Αξονική Μεταμόρφωση $\mu = 0$

3) Προσδιορίζω την έκταση και το εμβαδόν των ορίων της περιοχής που αφορά την παρούσα δήλωση, σύμφωνα με το νόμο για την ιδιοκτησία με στοιχεία και εμβαδόν ΕΓ.Σ.Α. Β/ (Ελληνικό Γεωδαιτικό Σύστημα Αναφοράς) Ελλειψοειδές GRS 80 $a = 6378137$ $f = 1/298.2572236$ Έγκυρα Μεταστροφή Προβολή Γενικών Μεταμόρφων $\lambda = 24^\circ$ $K = 0.999600$ Γενικό Κέντρο Μεταμόρφων $X = 500.000$ μ. Γενική Αξονική Μεταμόρφωση $\mu = 0$

4) Προσδιορίζω την έκταση και το εμβαδόν των ορίων της περιοχής που αφορά την παρούσα δήλωση, σύμφωνα με το νόμο για την ιδιοκτησία με στοιχεία και εμβαδόν ΕΓ.Σ.Α. Β/ (Ελληνικό Γεωδαιτικό Σύστημα Αναφοράς) Ελλειψοειδές GRS 80 $a = 6378137$ $f = 1/298.2572236$ Έγκυρα Μεταστροφή Προβολή Γενικών Μεταμόρφων $\lambda = 24^\circ$ $K = 0.999600$ Γενικό Κέντρο Μεταμόρφων $X = 500.000$ μ. Γενική Αξονική Μεταμόρφωση $\mu = 0$

5) Προσδιορίζω την έκταση και το εμβαδόν των ορίων της περιοχής που αφορά την παρούσα δήλωση, σύμφωνα με το νόμο για την ιδιοκτησία με στοιχεία και εμβαδόν ΕΓ.Σ.Α. Β/ (Ελληνικό Γεωδαιτικό Σύστημα Αναφοράς) Ελλειψοειδές GRS 80 $a = 6378137$ $f = 1/298.2572236$ Έγκυρα Μεταστροφή Προβολή Γενικών Μεταμόρφων $\lambda = 24^\circ$ $K = 0.999600$ Γενικό Κέντρο Μεταμόρφων $X = 500.000$ μ. Γενική Αξονική Μεταμόρφωση $\mu = 0$



Ο ΜΗΚΑΝΙΚΟΣ

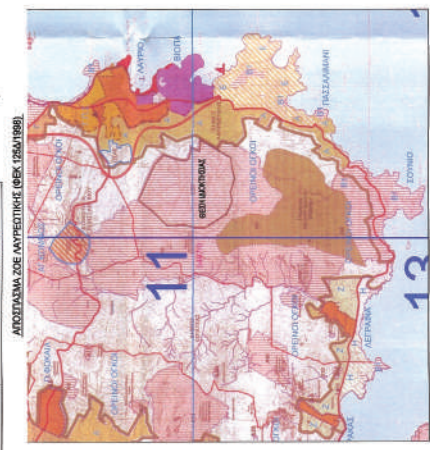
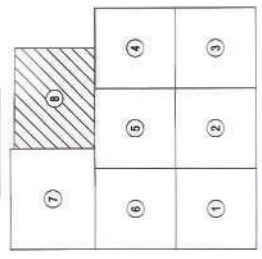
ΔΗΛΩΣΗ ΙΔΙΟΚΤΗΤΗ (Ν.4030/2011)

Ο κάτωθι υπογεγραμμένος δηλώνει ότι:
 - τα στοιχεία και εμβαδόν ορίων της ιδιοκτησίας με στοιχεία και εμβαδόν ΕΓ.Σ.Α. Β/ (Ελληνικό Γεωδαιτικό Σύστημα Αναφοράς) Ελλειψοειδές GRS 80 $a = 6378137$ $f = 1/298.2572236$ Έγκυρα Μεταστροφή Προβολή Γενικών Μεταμόρφων $\lambda = 24^\circ$ $K = 0.999600$ Γενικό Κέντρο Μεταμόρφων $X = 500.000$ μ. Γενική Αξονική Μεταμόρφωση $\mu = 0$

ΑΠΟΤΕΛΕΙ ΤΗΝ ΠΕΡΙΟΧΗ ΑΛΛΟΥ ΤΟΥ ΠΡΩΤΟΓΙΑΣ ΟΤΙΚΩΝ ΑΛΥΡΕΠΤΙΚΗΣ ΤΕΧΝΗΣ ΔΙΑΧΩΡΙΣΕΩΣ

- εμβαδόν για την εκτέλεση των εργασιών ορίων της ιδιοκτησίας και για την ύψαξη και την ατία του δικαιώματός μου να ζητήσω την έκδοση άδειας δόμησης.

Ο ΔΗΛΩΝ



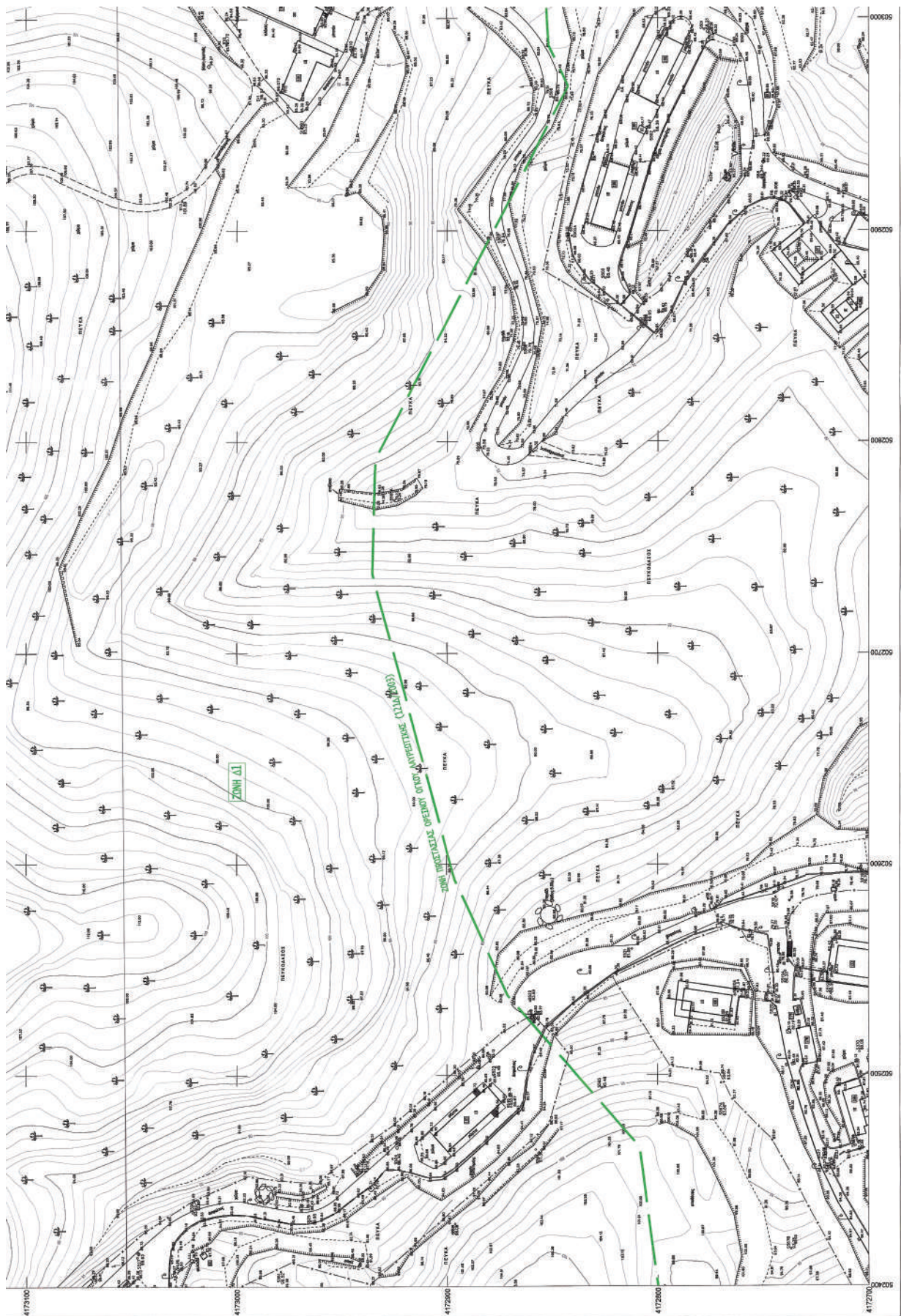
Σημείο	X	Y	Εμβαδόν
1	502370.36	4173511.40	87.76 26
2	502352.39	4173467.56	224.13 27
3	502449.75	4173551.95	187.47 28
4	502611.34	4173260.91	234.02 29
5	502799.13	4173112.81	175.11 30
6	502994.88	4173112.81	156.39 31
7	503137.88	4173064.94	283.50 32
8	503354.08	4172874.56	155.54 33
9	503285.15	4172741.17	103.64 34
10	503255.11	4172511.09	129.79 35
11	503255.11	4172511.09	229.43 36
12	503193.46	4172402.61	78.02 37
13	503194.82	4172324.62	32.34 38
14	503201.69	4172292.46	11.54 39
15	503201.69	4172281.18	71.89 40
16	503212.86	4172281.18	51.20 41
17	503212.86	4172281.18	51.20 42
18	503369.54	4172213.78	24.87 43
19	503392.99	4172205.50	119.06 44
20	503311.64	4172195.61	38.01 45
21	503460.39	4172105.72	96.87 46
22	503443.32	4172095.72	96.87 47
23	503443.32	4172095.72	96.87 48
24	503432.49	4171980.47	39.34 49
25	503471.67	4171974.89	36.64 50

ΤΜΗΜΑ ΙΔΙΟΚΤΗΤΗΣ ΠΑΡΑΧΩΡΗΣΗ ΜΕ ΤΗΝ ΥΠ' ΟΡΘΗΝ ΔΙΑΘΕΣΗ ΤΩΝ ΕΝΔΕΙΧΝΟΜΕΝΩΝ ΟΡΙΩΝ ΤΩΝ ΟΤΙΚΩΝ ΕΚΤΟΣ ΖΩΝΗΣ Δ1 ΠΡΟΣΤΑΣΙΑΣ ΟΡΕΙΝΩΝ ΟΤΙΚΩΝ ΑΛΥΡΕΠΤΙΚΗΣ ΤΕΧΝΗΣ ΟΙΚΟΝΟΜΙΚΗ




Ε = 2.603.138 Τ.μ.
 Ε = 997.386 Τ.μ.
 Ε = 3.600.524 Τ.μ.

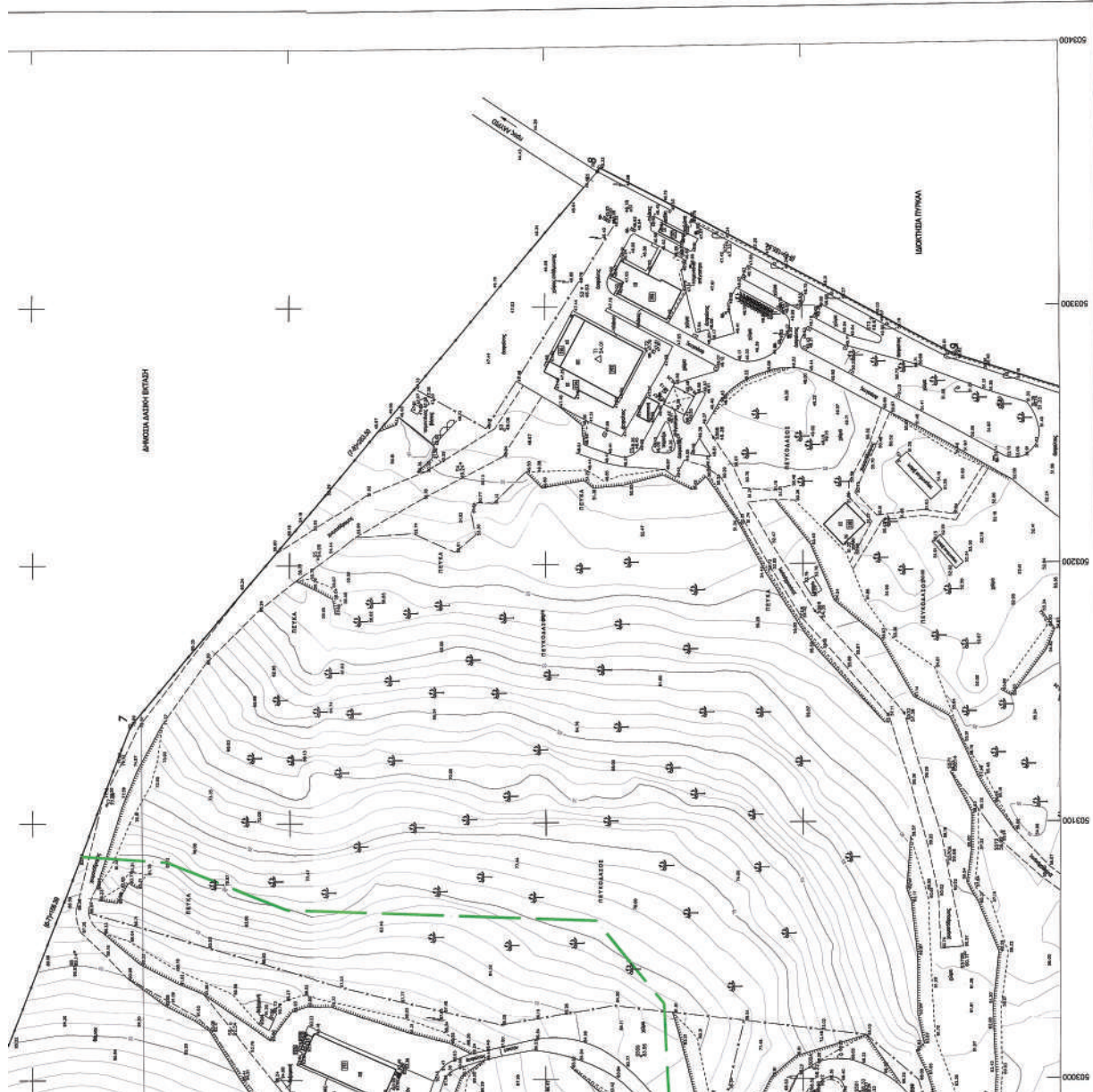
ΕΜΒΑΔΟΝ ΣΥΝΟΛΙΚΗΣ ΙΔΙΟΚΤΗΤΗΣ Ε = 2.472.459 Τ.μ.
 ΤΜΗΜΑ ΙΔΙΟΚΤΗΤΗΣ ΕΚΤΟΣ ΖΩΝΗΣ Δ1 Ε = 1.128.065 Τ.μ.
 ΠΡΟΣΤΑΣΙΑΣ ΟΡΕΙΝΩΝ ΟΤΙΚΩΝ ΑΛΥΡΕΠΤΙΚΗΣ Ε = 3.600.524 Τ.μ.
 ΕΜΒΑΔΟΝ ΣΥΝΟΛΙΚΗΣ ΙΔΙΟΚΤΗΤΗΣ





ΥΠΟΜΕΤΡΗΜΑ ΣΤΡΩΜΑΤΩΝ	
Κοιμήσι ορόση	Κοιμήσι ΟΤΕ
Μήκος τμήματος (μετρητής)	Κοιμήσι ΔΕΗ
Πλευρομετρίες	Οριζή φυσική/καύσιμη
Κρονομετρίες	Φωτιστική καύσιμη
Λειτουργία	Αποψή φυσική/καύσιμη
Ελατή	Αυξηθάρσο
Επίπεδο	Πλάτος
Βερότητα Υπόστρω	Προβόλος
ΑΑΚ Κτίριο	Υποσταθμική
Πλευρομετρία (βαθιά)	Κρονομετρία
	Αρχαία

ΕΡΩΔΙΣΤΗΣ	 ΕΛΛΗΝΙΚΑ ΑΝΥΠΤΙΚΑ ΣΥΣΤΗΜΑΤΑ Α.Β.Ε.Ε.
ΕΡΓΟ	"ΤΟΠΟΓΡΑΦΙΚΗ ΑΠΟΤΥΠΩΣΗ ΟΙΚΟΠΕΔΟΥ & ΠΡΩΤΟΒΑΘΜΙΟΣ ΕΛΕΓΧΟΣ ΚΤΙΡΙΩΝ ΣΥΓΚΡΟΤΗΜΑΤΟΣ ΕΡΩΣΤΑΣΙΩΝ ΛΑΥΡΙΟΥ" (ΟΠ. ΣΥΜΒΑΣΗΣ 4500065032)
ΘΕΣΗ	ΠΑΝΟΡΜΟΣ ΑΓΡΙΑΣΙΑ ΜΠΟΤΣΑΡΗ - ΛΑΥΡΙΟ ΔΗΜΟΣ ΛΑΥΡΕΤΙΚΗΣ ΠΕΡΙΦΕΡΕΙΑΚΗ ΕΝΟΤΗΤΑ ΑΝΑΤΟΛΙΚΗΣ ΑΤΤΙΚΗΣ
ΑΝΑΔΟΧΟΣ	 ΓΑΙΑΚΟΜ Γαϊακόμ Στρατηγική & Αποδοτικότητα Α.Ε. Τηλέφωνο 210-8425278 & 210-8425279 - Φαξ 210-8425272 - e-mail: gaiakom@gaia.com.gr
ΘΕΜΑ	ΤΟΠΟΓΡΑΦΙΚΟ ΔΙΑΓΡΑΜΜΑ ΔΙΑΚΟΤΗΣΙΑΣ ΕΑΣ Α.Β.Ε.Ε. στην περιοχή ΛΑΥΡΙΟ Δήμου ΛΑΥΡΕΤΙΚΗΣ ΑΡ. ΣΧΕΔΙΟΥ T.8
ΚΑΙΝΑ	1/1000
ΧΡΟΝΟΣ ΜΕΛΕΤΗΣ	ΣΕΠΤΕΜΒΡΙΟΣ 2021
ΥΠΟΓΡΑΦΗ - ΣΤΑΜΑΤΑ	 ΓΑΙΑΚΟΜ ΣΤΡΑΤΗΓΙΚΗ & ΑΠΟΔΟΤΙΚΟΤΗΤΑ Α.Ε. ΕΘΝΙΚΟΝ ΔΡΟΜΟΝ 15, ΑΜΑΡΙΑ Τ.Κ. 15122, ΑΤΤΙΚΗΣ ΜΙΛΩΝ 83, ΚΑΛΑΜΑΡΙΑ Τ.Κ. 19100, ΑΤΤΙΚΗΣ Α.Φ.Μ. 946252728 - ΔΟΥ: Α. 0210004 www.gaia.com.gr
	ΓΕΩΔΟΤΗΣ ΤΙΜΩΤ ΤΟΠΟΓΡΑΦΟΣ ΜΗΧΑΝΙΚΟΣ Ε.Α.Π.



**ΜΕΡΟΣ Δ΄
ΕΝΑΡΞΗ ΙΣΧΥΟΣ****Άρθρο 42
Έναρξη ισχύος**

Η ισχύς του παρόντος αρχίζει από τη δημοσίευσή του στην Εφημερίδα της Κυβερνήσεως, εκτός αν προβλέπεται διαφορετικά στις επιμέρους διατάξεις του.

ΠΑΡΑΡΤΗΜΑ

Α/Α	ΑΡΙΘΜΟΣ ΚΤΗΜΑΤΟΓΡΑΦΗΣΗΣ (ΑΚ)	ΠΕΡΙΦΕΡΕΙΑΚΗ ΕΝΟΤΗΤΑ
1	ΑΚ 308 (ΤΕΘΑ)	ΑΙΤΩΛΟΑΚΑΡΝΑΝΙΑΣ
2	ΑΚ 315 (ΤΕΘΑ)	ΑΙΤΩΛΟΑΚΑΡΝΑΝΙΑΣ
3	ΑΚ 313 (ΤΕΘΑ)	ΑΙΤΩΛΟΑΚΑΡΝΑΝΙΑΣ
4	ΑΚ 311 (ΤΕΘΑ)	ΑΙΤΩΛΟΑΚΑΡΝΑΝΙΑΣ
5	ΑΚ 139 (ΠΑ)	ΑΙΤΩΛΟΑΚΑΡΝΑΝΙΑΣ
6	ΑΚ 140 (ΠΑ)	ΑΙΤΩΛΟΑΚΑΡΝΑΝΙΑΣ
7	ΑΚ 141 (ΠΑ)	ΑΙΤΩΛΟΑΚΑΡΝΑΝΙΑΣ
8	ΑΚ 142 (ΠΑ)	ΑΙΤΩΛΟΑΚΑΡΝΑΝΙΑΣ
9	ΑΚ 143 (ΠΑ)	ΑΙΤΩΛΟΑΚΑΡΝΑΝΙΑΣ
10	ΑΚ 147 (ΠΑ)	ΑΙΤΩΛΟΑΚΑΡΝΑΝΙΑΣ
11	ΑΚ 148 (ΠΑ)	ΑΙΤΩΛΟΑΚΑΡΝΑΝΙΑΣ
12	ΑΚ 149 (ΠΑ)	ΑΙΤΩΛΟΑΚΑΡΝΑΝΙΑΣ
13	ΑΚ 150 (ΠΑ)	ΑΙΤΩΛΟΑΚΑΡΝΑΝΙΑΣ
14	ΑΚ 151 (ΠΑ)	ΑΙΤΩΛΟΑΚΑΡΝΑΝΙΑΣ
15	ΑΚ 309 (ΤΕΘΑ)	ΑΙΤΩΛΟΑΚΑΡΝΑΝΙΑΣ
16	ΑΚ 223 (ΤΕΘΑ)	ΑΝΑΤΟΛΙΚΗΣ ΑΤΤΙΚΗΣ
17	ΑΚ 6 (ΠΝ)	ΑΝΑΤΟΛΙΚΗΣ ΑΤΤΙΚΗΣ
18	ΑΚ 7 (ΠΝ)	ΑΝΑΤΟΛΙΚΗΣ ΑΤΤΙΚΗΣ
19	ΑΚ 35 (ΠΑ)	ΑΝΑΤΟΛΙΚΗΣ ΑΤΤΙΚΗΣ
20	ΑΚ 181 (ΠΑ)	ΑΝΑΤΟΛΙΚΗΣ ΑΤΤΙΚΗΣ
21	ΑΚ 183 (ΠΑ)	ΑΝΑΤΟΛΙΚΗΣ ΑΤΤΙΚΗΣ
22	ΑΚ 29 (ΠΑ)	ΑΝΑΤΟΛΙΚΗΣ ΑΤΤΙΚΗΣ
23	ΑΚ 74 (ΠΑ)	ΑΝΑΤΟΛΙΚΗΣ ΑΤΤΙΚΗΣ
24	ΑΚ 225 (ΤΕΘΑ)	ΑΝΑΤΟΛΙΚΗΣ ΑΤΤΙΚΗΣ
25	ΑΚ 219 (ΤΕΘΑ)	ΑΡΓΟΛΙΔΑΣ
26	ΑΚ 7 (ΠΑ)	ΑΡΓΟΛΙΔΑΣ
27	ΑΚ 295 (ΤΕΘΑ)	ΑΡΚΑΔΙΑΣ
28	ΑΚ 292 (ΤΕΘΑ)	ΑΡΚΑΔΙΑΣ
29	ΑΚ 123 (ΠΑ)	ΑΡΚΑΔΙΑΣ
30	ΑΚ 124 (ΠΑ)	ΑΡΚΑΔΙΑΣ
31	ΑΚ 125 (ΠΑ)	ΑΡΚΑΔΙΑΣ
32	ΑΚ 324 (ΤΕΘΑ)	ΑΡΤΑΣ
33	ΑΚ 321 (ΤΕΘΑ)	ΑΡΤΑΣ
34	ΑΚ 24 (ΠΝ)	ΑΧΑΪΑΣ

35	ΑΚ 94 (ΠΑ)	ΑΧΑΪΑΣ
36	ΑΚ 95 (ΠΑ)	ΑΧΑΪΑΣ
37	ΑΚ 96 (ΠΑ)	ΑΧΑΪΑΣ
38	ΑΚ 97 (ΠΑ)	ΑΧΑΪΑΣ
39	ΑΚ 98 (ΠΑ)	ΑΧΑΪΑΣ
40	ΑΚ 99 (ΠΑ)	ΑΧΑΪΑΣ
41	ΑΚ 100 (ΠΑ)	ΑΧΑΪΑΣ
42	ΑΚ 101 (ΠΑ)	ΑΧΑΪΑΣ
43	ΑΚ 102 (ΠΑ)	ΑΧΑΪΑΣ
44	ΑΚ 103 (ΠΑ)	ΑΧΑΪΑΣ
45	ΑΚ 219 (ΠΑ)	ΑΧΑΪΑΣ
46	ΑΚ 280 (ΤΕΘΑ)	ΑΧΑΪΑΣ
47	ΑΚ 32 (ΠΑ)	ΑΧΑΪΑΣ
48	ΑΚ 27 (ΠΑ)	ΒΟΙΩΤΙΑΣ
49	ΑΚ 70 (ΠΑ)	ΒΟΙΩΤΙΑΣ
50	ΑΚ 71 (ΠΑ)	ΒΟΙΩΤΙΑΣ
51	ΑΚ 72 (ΠΑ)	ΒΟΙΩΤΙΑΣ
52	ΑΚ 73 (ΠΑ)	ΒΟΙΩΤΙΑΣ
53	ΑΚ 75 (ΠΑ)	ΒΟΙΩΤΙΑΣ
54	ΑΚ 76 (ΠΑ)	ΒΟΙΩΤΙΑΣ
55	ΑΚ 77 (ΠΑ)	ΒΟΙΩΤΙΑΣ
56	ΑΚ 31 (ΠΑ)	ΒΟΙΩΤΙΑΣ
57	ΑΚ 223 (ΠΑ)	ΒΟΙΩΤΙΑΣ
58	ΑΚ 224 (ΠΑ)	ΒΟΙΩΤΙΑΣ
59	ΑΚ 245 (ΠΑ)	ΒΟΙΩΤΙΑΣ
60	ΑΚ 179 (ΠΑ)	ΒΟΙΩΤΙΑΣ
61	ΑΚ 293.1 (ΤΕΘΑ)	ΒΟΡΕΙΟΥ ΤΟΜΕΑ ΑΘΗΝΩΝ
62	ΑΚ 239.1 (ΤΕΘΑ)	ΒΟΡΕΙΟΥ ΤΟΜΕΑ ΑΘΗΝΩΝ
63	ΑΚ 120 (ΠΑ)	ΒΟΡΕΙΟΥ ΤΟΜΕΑ ΑΘΗΝΩΝ
64	ΑΚ 121 (ΠΑ)	ΒΟΡΕΙΟΥ ΤΟΜΕΑ ΑΘΗΝΩΝ
65	ΑΚ 122 (ΠΑ)	ΒΟΡΕΙΟΥ ΤΟΜΕΑ ΑΘΗΝΩΝ
66	ΑΚ 205 (ΠΑ)	ΒΟΡΕΙΟΥ ΤΟΜΕΑ ΑΘΗΝΩΝ
67	ΑΚ 251 (ΠΑ)	ΒΟΡΕΙΟΥ ΤΟΜΕΑ ΑΘΗΝΩΝ
68	ΑΚ 508 (ΤΕΘΑ)	ΓΡΕΒΕΝΩΝ
69	ΑΚ 252 (ΤΕΘΑ)	ΔΥΤΙΚΗΣ ΑΤΤΙΚΗΣ
70	ΑΚ 171 (ΤΕΘΑ)	ΔΥΤΙΚΗΣ ΑΤΤΙΚΗΣ
71	ΑΚ 26 (ΠΑ)	ΔΥΤΙΚΗΣ ΑΤΤΙΚΗΣ

72	ΑΚ 54 (ΠΑ)	ΔΥΤΙΚΗΣ ΑΤΤΙΚΗΣ
73	ΑΚ 55 (ΠΑ)	ΔΥΤΙΚΗΣ ΑΤΤΙΚΗΣ
74	ΑΚ 56 (ΠΑ)	ΔΥΤΙΚΗΣ ΑΤΤΙΚΗΣ
75	ΑΚ 57 (ΠΑ)	ΔΥΤΙΚΗΣ ΑΤΤΙΚΗΣ
76	ΑΚ 58 (ΠΑ)	ΔΥΤΙΚΗΣ ΑΤΤΙΚΗΣ
77	ΑΚ 63 (ΠΑ)	ΔΥΤΙΚΗΣ ΑΤΤΙΚΗΣ
78	ΑΚ 184 (ΠΑ)	ΔΥΤΙΚΗΣ ΑΤΤΙΚΗΣ
79	ΑΚ 177 (ΤΕΘΑ)	ΔΥΤΙΚΗΣ ΑΤΤΙΚΗΣ
80	ΑΚ 172 (ΤΕΘΑ)	ΔΥΤΙΚΗΣ ΑΤΤΙΚΗΣ
81	ΑΚ 61 (ΠΑ)	ΔΥΤΙΚΟΥ ΤΟΜΕΑ ΑΘΗΝΩΝ
82	ΑΚ 62 (ΠΑ)	ΔΥΤΙΚΟΥ ΤΟΜΕΑ ΑΘΗΝΩΝ
83	ΑΚ 251 (ΤΕΘΑ)	ΔΥΤΙΚΟΥ ΤΟΜΕΑ ΑΘΗΝΩΝ
84	ΑΚ 842 (ΤΕΘΑ)	ΔΡΑΜΑΣ
85	ΑΚ 2010 (ΤΕΘΑ)	ΕΒΡΟΥ
86	ΑΚ 2023 (ΤΕΘΑ)	ΕΒΡΟΥ
87	ΑΚ 1470 (ΤΕΘΑ)	ΕΒΡΟΥ
88	ΑΚ 37 (ΠΝ)	ΕΒΡΟΥ
89	ΑΚ 175 (ΠΑ)	ΕΒΡΟΥ
90	ΑΚ 207 (ΠΑ)	ΕΒΡΟΥ
91	ΑΚ 208 (ΠΑ)	ΕΒΡΟΥ
92	ΑΚ 924 (ΤΕΘΑ)	ΕΒΡΟΥ
93	ΑΚ 23 (ΤΕΘΑ)	ΕΒΡΟΥ
94	ΑΚ 923 (ΤΕΘΑ)	ΕΒΡΟΥ
95	ΑΚ 948 (ΤΕΘΑ)	ΕΒΡΟΥ
96	ΑΚ 941 (ΤΕΘΑ)	ΕΒΡΟΥ
97	ΑΚ 185 (ΠΑ)	ΕΒΡΟΥ
98	ΑΚ 186 (ΠΑ)	ΕΒΡΟΥ
99	ΑΚ 34 (ΠΝ)	ΕΥΒΟΙΑΣ
100	ΑΚ 35 (ΠΝ)	ΕΥΒΟΙΑΣ
101	ΑΚ 36 (ΠΝ)	ΕΥΒΟΙΑΣ
102	ΑΚ 158 (ΤΕΘΑ)	ΕΥΒΟΙΑΣ
103	ΑΚ 156 (ΤΕΘΑ)	ΕΥΒΟΙΑΣ
104	ΑΚ 164 (ΤΕΘΑ)	ΕΥΒΟΙΑΣ
105	ΑΚ 8 (ΠΑ)	ΕΥΒΟΙΑΣ
106	ΑΚ 1000 (ΤΕΘΑ)	ΖΑΚΥΝΘΟΥ
107	ΑΚ 104 (ΠΑ)	ΗΛΕΙΑΣ
108	ΑΚ 105 (ΠΑ)	ΗΛΕΙΑΣ

109	ΑΚ 106 (ΠΑ)	ΗΛΕΙΑΣ
110	ΑΚ 107 (ΠΑ)	ΗΛΕΙΑΣ
111	ΑΚ 108 (ΠΑ)	ΗΛΕΙΑΣ
112	ΑΚ 109 (ΠΑ)	ΗΛΕΙΑΣ
113	ΑΚ 110 (ΠΑ)	ΗΛΕΙΑΣ
114	ΑΚ 111 (ΠΑ)	ΗΛΕΙΑΣ
115	ΑΚ 112 (ΠΑ)	ΗΛΕΙΑΣ
116	ΑΚ 113 (ΠΑ)	ΗΛΕΙΑΣ
117	ΑΚ 114 (ΠΑ)	ΗΛΕΙΑΣ
118	ΑΚ 633 (ΤΕΘΑ)	ΗΜΑΘΙΑΣ
119	ΑΚ 750 (ΤΕΘΑ)	ΗΜΑΘΙΑΣ
120	ΑΚ 620 (ΤΕΘΑ)	ΗΜΑΘΙΑΣ
121	ΑΚ 15 (ΠΑ)	ΗΜΑΘΙΑΣ
122	ΑΚ 229 (ΠΑ)	ΗΜΑΘΙΑΣ
123	ΑΚ 126 (ΠΑ)	ΗΡΑΚΛΕΙΟΥ
124	ΑΚ 127 (ΠΑ)	ΗΡΑΚΛΕΙΟΥ
125	ΑΚ 128 (ΠΑ)	ΗΡΑΚΛΕΙΟΥ
126	ΑΚ 129 (ΠΑ)	ΗΡΑΚΛΕΙΟΥ
127	ΑΚ 130 (ΠΑ)	ΗΡΑΚΛΕΙΟΥ
128	ΑΚ 131 (ΠΑ)	ΗΡΑΚΛΕΙΟΥ
129	ΑΚ 132 (ΠΑ)	ΗΡΑΚΛΕΙΟΥ
130	ΑΚ 133 (ΠΑ)	ΗΡΑΚΛΕΙΟΥ
131	ΑΚ 152 (ΠΑ)	ΗΡΑΚΛΕΙΟΥ
132	ΑΚ 153 (ΠΑ)	ΗΡΑΚΛΕΙΟΥ
133	ΑΚ 154 (ΠΑ)	ΗΡΑΚΛΕΙΟΥ
134	ΑΚ 155 (ΠΑ)	ΗΡΑΚΛΕΙΟΥ
135	ΑΚ 241 (ΠΑ)	ΗΡΑΚΛΕΙΟΥ
136	ΑΚ 1371 (ΤΕΘΑ)	ΗΡΑΚΛΕΙΟΥ
137	ΑΚ 33 (ΠΑ)	ΗΡΑΚΛΕΙΟΥ
138	ΑΚ 9 (ΠΑ)	ΗΡΑΚΛΕΙΟΥ
139	ΑΚ 23 (ΠΑ)	ΘΑΣΟΥ
140	ΑΚ 334 (ΤΕΘΑ)	ΘΕΣΠΡΩΤΙΑΣ
141	ΑΚ 336 (ΤΕΘΑ)	ΘΕΣΠΡΩΤΙΑΣ
142	ΑΚ 1662 (ΤΕΘΑ)	ΘΕΣΠΡΩΤΙΑΣ
143	ΑΚ 1940 (ΤΕΘΑ)	ΘΕΣΠΡΩΤΙΑΣ
144	ΑΚ 1695 (ΤΕΘΑ)	ΘΕΣΠΡΩΤΙΑΣ
145	ΑΚ 1662 (ΤΕΘΑ)	ΘΕΣΠΡΩΤΙΑΣ

146	ΑΚ 1664 (ΤΕΘΑ)	ΘΕΣΠΡΩΤΙΑΣ
147	ΑΚ 1665 (ΤΕΘΑ)	ΘΕΣΠΡΩΤΙΑΣ
148	ΑΚ 1666 (ΤΕΘΑ)	ΘΕΣΠΡΩΤΙΑΣ
149	ΑΚ 17 (ΤΕΘΑ)	ΘΕΣΣΑΛΟΝΙΚΗΣ
150	ΑΚ 12 (ΤΕΘΑ)	ΘΕΣΣΑΛΟΝΙΚΗΣ
151	ΑΚ 7 (ΤΕΘΑ)	ΘΕΣΣΑΛΟΝΙΚΗΣ
152	ΑΚ 4 (ΤΕΘΑ)	ΘΕΣΣΑΛΟΝΙΚΗΣ
153	ΑΚ 2 (ΤΕΘΑ)	ΘΕΣΣΑΛΟΝΙΚΗΣ
154	ΑΚ 20 (ΤΕΘΑ)	ΘΕΣΣΑΛΟΝΙΚΗΣ
155	ΑΚ 10 (ΤΕΘΑ)	ΘΕΣΣΑΛΟΝΙΚΗΣ
156	ΑΚ 1346 (ΤΕΘΑ)	ΘΕΣΣΑΛΟΝΙΚΗΣ
157	ΑΚ 1009/1199 (ΤΕΘΑ)	ΘΕΣΣΑΛΟΝΙΚΗΣ
158	ΑΚ 53 (ΤΕΘΑ)	ΘΕΣΣΑΛΟΝΙΚΗΣ
159	ΑΚ 33 (ΤΕΘΑ)	ΘΕΣΣΑΛΟΝΙΚΗΣ
160	ΑΚ 21 (ΠΝ)	ΘΕΣΣΑΛΟΝΙΚΗΣ
161	ΑΚ 22 (ΠΝ)	ΘΕΣΣΑΛΟΝΙΚΗΣ
162	ΑΚ 23 (ΠΝ)	ΘΕΣΣΑΛΟΝΙΚΗΣ
163	ΑΚ 22/1133 (ΤΕΘΑ)	ΘΕΣΣΑΛΟΝΙΚΗΣ
164	ΑΚ 64 (ΠΑ)	ΘΕΣΣΑΛΟΝΙΚΗΣ
165	ΑΚ 65 (ΠΑ)	ΘΕΣΣΑΛΟΝΙΚΗΣ
166	ΑΚ 180 (ΠΑ)	ΘΕΣΣΑΛΟΝΙΚΗΣ
167	ΑΚ 202 (ΠΑ)	ΘΕΣΣΑΛΟΝΙΚΗΣ
168	ΑΚ 203 (ΠΑ)	ΘΕΣΣΑΛΟΝΙΚΗΣ
169	ΑΚ 204 (ΠΑ)	ΘΕΣΣΑΛΟΝΙΚΗΣ
170	ΑΚ 230 (ΠΑ)	ΘΕΣΣΑΛΟΝΙΚΗΣ
171	ΑΚ 156 (ΠΑ)	ΘΗΡΑΣ
172	ΑΚ 157 (ΠΑ)	ΘΗΡΑΣ
173	ΑΚ 158 (ΠΑ)	ΘΗΡΑΣ
174	ΑΚ 159 (ΠΑ)	ΘΗΡΑΣ
175	ΑΚ 160 (ΠΑ)	ΘΗΡΑΣ
176	ΑΚ 161 (ΠΑ)	ΘΗΡΑΣ
177	ΑΚ 239 (ΠΑ)	ΘΗΡΑΣ
178	ΑΚ 385 (ΤΕΘΑ)	ΙΩΑΝΝΙΝΩΝ
179	ΑΚ 374 (ΤΕΘΑ)	ΙΩΑΝΝΙΝΩΝ
180	ΑΚ 10 (ΠΑ)	ΙΩΑΝΝΙΝΩΝ
181	ΑΚ 144 (ΠΑ)	ΙΩΑΝΝΙΝΩΝ
182	ΑΚ 145 (ΠΑ)	ΙΩΑΝΝΙΝΩΝ

183	ΑΚ 146 (ΠΑ)	ΙΩΑΝΝΙΝΩΝ
184	ΑΚ 1171/1296 (ΤΕΘΑ)	ΚΑΒΑΛΑΣ
185	ΑΚ 791 (ΤΕΘΑ)	ΚΑΒΑΛΑΣ
186	ΑΚ 822 (ΤΕΘΑ)	ΚΑΒΑΛΑΣ
187	ΑΚ 826 (ΤΕΘΑ)	ΚΑΒΑΛΑΣ
188	ΑΚ 843/1143 (ΤΕΘΑ)	ΚΑΒΑΛΑΣ
189	ΑΚ 68 (ΠΑ)	ΚΑΒΑΛΑΣ
190	ΑΚ 797 (ΤΕΘΑ)	ΚΑΒΑΛΑΣ
191	ΑΚ 798 (ΤΕΘΑ)	ΚΑΒΑΛΑΣ
192	ΑΚ 773 (ΤΕΘΑ)	ΚΑΒΑΛΑΣ
193	ΑΚ 1 (ΠΑ)	ΚΑΒΑΛΑΣ
194	ΑΚ 200 (ΠΑ)	ΚΑΡΠΑΘΟΥ
195	ΑΚ 220 (ΠΑ)	ΚΑΡΠΑΘΟΥ
196	ΑΚ 25 (ΠΝ)	ΚΑΛΥΜΝΟΥ
197	ΑΚ 26 (ΠΝ)	ΚΑΛΥΜΝΟΥ
198	ΑΚ 27 (ΠΝ)	ΚΑΛΥΜΝΟΥ
199	ΑΚ 28 (ΠΝ)	ΚΑΛΥΜΝΟΥ
200	ΑΚ 29 (ΠΝ)	ΚΑΛΥΜΝΟΥ
201	ΑΚ 30 (ΠΝ)	ΚΑΛΥΜΝΟΥ
202	ΑΚ 143 (ΤΕΘΑ)	ΚΑΡΔΙΤΣΑΣ
203	ΑΚ 419 (ΤΕΘΑ)	ΚΑΣΤΟΡΙΑΣ
204	ΑΚ 414 (ΤΕΘΑ)	ΚΑΣΤΟΡΙΑΣ
205	ΑΚ 211 (ΠΑ)	ΚΑΣΤΟΡΙΑΣ
206	ΑΚ 212 (ΠΑ)	ΚΑΣΤΟΡΙΑΣ
207	ΑΚ 412 (ΤΕΘΑ)	ΚΑΣΤΟΡΙΑΣ
208	ΑΚ 67 (ΠΑ)	ΚΑΣΤΟΡΙΑΣ
209	ΑΚ 239.4 (ΤΕΘΑ)	ΚΕΝΤΡΙΚΟΥ ΤΟΜΕΑ ΑΘΗΝΩΝ
210	ΑΚ 260 (ΤΕΘΑ)	ΚΕΝΤΡΙΚΟΥ ΤΟΜΕΑ ΑΘΗΝΩΝ
211	ΑΚ 8 (ΠΝ)	ΚΕΝΤΡΙΚΟΥ ΤΟΜΕΑ ΑΘΗΝΩΝ
212	ΑΚ 9 (ΠΝ)	ΚΕΝΤΡΙΚΟΥ ΤΟΜΕΑ ΑΘΗΝΩΝ
213	ΑΚ 10 (ΠΝ)	ΚΕΝΤΡΙΚΟΥ ΤΟΜΕΑ ΑΘΗΝΩΝ
214	ΑΚ 182 (ΠΑ)	ΚΕΝΤΡΙΚΟΥ ΤΟΜΕΑ ΑΘΗΝΩΝ - ΑΝΑΤΟΛΙΚΗΣ ΑΤΤΙΚΗΣ
215	ΑΚ 201 (ΠΑ)	ΚΕΡΚΥΡΑΣ
216	ΑΚ 249 (ΠΑ)	ΚΕΡΚΥΡΑΣ
217	ΑΚ 45 (ΠΝ)	ΚΕΡΚΥΡΑΣ
218	ΑΚ 46 (ΠΝ)	ΚΕΡΚΥΡΑΣ

219	ΑΚ 47 (ΠΝ)	ΚΕΡΚΥΡΑΣ
220	ΑΚ 250 (ΠΑ)	ΚΕΦΑΛΛΗΝΙΑΣ
221	ΑΚ 583 (ΤΕΘΑ)	ΚΙΛΚΙΣ
222	ΑΚ 544 (ΤΕΘΑ)	ΚΙΛΚΙΣ
223	ΑΚ 724 (ΤΕΘΑ)	ΚΙΛΚΙΣ
224	ΑΚ 576 (ΤΕΘΑ)	ΚΙΛΚΙΣ
225	ΑΚ 577 (ΤΕΘΑ)	ΚΙΛΚΙΣ
226	ΑΚ 631 (ΤΕΘΑ)	ΚΙΛΚΙΣ
227	ΑΚ 218 (ΤΕΘΑ)	ΚΟΡΙΝΘΙΑΣ
228	ΑΚ 217 (ΤΕΘΑ)	ΚΟΡΙΝΘΙΑΣ
229	ΑΚ 6 (ΠΑ)	ΚΟΡΙΝΘΙΑΣ
230	ΑΚ 475 (ΤΕΘΑ)	ΚΟΖΑΝΗΣ
231	ΑΚ 1351 (ΤΕΘΑ)	ΚΟΖΑΝΗΣ
232	ΑΚ 233 (ΠΑ)	ΚΟΖΑΝΗΣ
233	ΑΚ 11 (ΠΑ)	ΚΟΖΑΝΗΣ
234	ΑΚ 37 (ΠΑ)	ΚΟΖΑΝΗΣ
235	ΑΚ 1115 (ΤΕΘΑ)	ΚΩ
236	ΑΚ 33 (ΠΝ)	ΚΩ
237	ΑΚ 177 (ΠΑ)	ΚΩ
238	ΑΚ 194 (ΠΑ)	ΚΩ
239	ΑΚ 195 (ΠΑ)	ΚΩ
240	ΑΚ 1265 (ΤΕΘΑ)	ΚΩ
241	ΑΚ 1164 (ΤΕΘΑ)	ΚΩ
242	ΑΚ 1652 (ΤΕΘΑ)	ΚΩ
243	ΑΚ 1117 (ΤΕΘΑ)	ΚΩ
244	ΑΚ 1165 (ΤΕΘΑ)	ΚΩ
245	ΑΚ 1264 (ΤΕΘΑ)	ΚΩ
246	ΑΚ 306 (ΤΕΘΑ)	ΛΑΚΩΝΙΑΣ
247	ΑΚ 2 (ΠΑ)	ΛΑΚΩΝΙΑΣ
248	ΑΚ 70 (ΤΕΘΑ)	ΛΑΡΙΣΑΣ
249	ΑΚ 76 (ΤΕΘΑ)	ΛΑΡΙΣΑΣ
250	ΑΚ 78 (ΤΕΘΑ)	ΛΑΡΙΣΑΣ
251	ΑΚ 105 (ΤΕΘΑ)	ΛΑΡΙΣΑΣ
252	ΑΚ 81 (ΤΕΘΑ)	ΛΑΡΙΣΑΣ
253	ΑΚ 1928 (ΤΕΘΑ)	ΛΑΡΙΣΑΣ
254	ΑΚ 71 (ΤΕΘΑ)	ΛΑΡΙΣΑΣ
255	ΑΚ 72 (ΤΕΘΑ)	ΛΑΡΙΣΑΣ

256	ΑΚ 21 (ΠΑ)	ΛΑΡΙΣΑΣ
257	ΑΚ 22 (ΠΑ)	ΛΑΡΙΣΑΣ
258	ΑΚ 36 (ΠΑ)	ΛΑΡΙΣΑΣ
259	ΑΚ 38 (ΠΑ)	ΛΑΡΙΣΑΣ
260	ΑΚ 39 (ΠΑ)	ΛΑΡΙΣΑΣ
261	ΑΚ 40 (ΠΑ)	ΛΑΡΙΣΑΣ
262	ΑΚ 41 (ΠΑ)	ΛΑΡΙΣΑΣ
263	ΑΚ 42 (ΠΑ)	ΛΑΡΙΣΑΣ
264	ΑΚ 43 (ΠΑ)	ΛΑΡΙΣΑΣ
265	ΑΚ 44 (ΠΑ)	ΛΑΡΙΣΑΣ
266	ΑΚ 45 (ΠΑ)	ΛΑΡΙΣΑΣ
267	ΑΚ 168(ΠΑ)	ΛΑΡΙΣΑΣ
268	ΑΚ 169 (ΠΑ)	ΛΑΡΙΣΑΣ
269	ΑΚ 221 (ΠΑ)	ΛΑΡΙΣΑΣ
270	ΑΚ 222 (ΠΑ)	ΛΑΡΙΣΑΣ
271	ΑΚ 228 (ΠΑ)	ΛΑΡΙΣΑΣ
272	ΑΚ 231 (ΠΑ)	ΛΑΡΙΣΑΣ
273	ΑΚ 16 (ΠΝ)	ΛΑΣΙΘΙΟΥ
274	ΑΚ 17 (ΠΝ)	ΛΑΣΙΘΙΟΥ
275	ΑΚ 18 (ΠΝ)	ΛΑΣΙΘΙΟΥ
276	ΑΚ 19 (ΠΝ)	ΛΑΣΙΘΙΟΥ
277	ΑΚ 12 (ΠΑ)	ΛΑΣΙΘΙΟΥ
278	ΑΚ 206 (ΠΑ)	ΛΑΣΙΘΙΟΥ
279	ΑΚ 237 (ΠΑ)	ΛΑΣΙΘΙΟΥ
280	ΑΚ 902 (ΤΕΘΑ)	ΛΕΣΒΟΥ
281	ΑΚ 901 (ΤΕΘΑ)	ΛΕΣΒΟΥ
282	ΑΚ 38 (ΠΝ)	ΛΕΣΒΟΥ
283	ΑΚ 995/1122 (ΤΕΘΑ)	ΛΕΣΒΟΥ
284	ΑΚ 1122/1297 (ΤΕΘΑ)	ΛΕΣΒΟΥ
285	ΑΚ 1154 (ΤΕΘΑ)	ΛΕΣΒΟΥ
286	ΑΚ 1317 (ΤΕΘΑ)	ΛΕΣΒΟΥ
287	ΑΚ 1121 (ΤΕΘΑ)	ΛΕΣΒΟΥ
288	ΑΚ 39 (ΠΝ)	ΛΕΣΒΟΥ
289	ΑΚ 16 (ΠΑ)	ΛΕΣΒΟΥ
290	ΑΚ 171 (ΠΑ)	ΛΕΣΒΟΥ
291	ΑΚ 174 (ΠΑ)	ΛΕΣΒΟΥ
292	ΑΚ 187 (ΠΑ)	ΛΕΣΒΟΥ

293	ΑΚ 188 (ΠΑ)	ΛΕΣΒΟΥ
294	ΑΚ 189 (ΠΑ)	ΛΕΣΒΟΥ
295	ΑΚ 190 (ΠΑ)	ΛΕΣΒΟΥ
296	ΑΚ 248 (ΠΑ)	ΛΕΣΒΟΥ
297	ΑΚ 213 (ΠΑ)	ΛΕΥΚΑΔΑΣ
298	ΑΚ 2054 (ΤΕΘΑ)	ΛΕΥΚΩΣΙΑ (ΚΥΠΡΟΣ)
299	ΑΚ 135 (ΠΑ)	ΛΗΜΝΟΥ
300	ΑΚ 136 (ΠΑ)	ΛΗΜΝΟΥ
301	ΑΚ 137 (ΠΑ)	ΛΗΜΝΟΥ
302	ΑΚ 138 (ΠΑ)	ΛΗΜΝΟΥ
303	ΑΚ 170 (ΠΑ)	ΛΗΜΝΟΥ
304	ΑΚ 217 (ΠΑ)	ΛΗΜΝΟΥ
305	ΑΚ 218 (ΠΑ)	ΜΑΓΝΗΣΙΑΣ
306	ΑΚ 34 (ΠΑ)	ΜΑΓΝΗΣΙΑΣ
307	ΑΚ 46 (ΠΑ)	ΜΑΓΝΗΣΙΑΣ
308	ΑΚ 47 (ΠΑ)	ΜΑΓΝΗΣΙΑΣ
309	ΑΚ 48 (ΠΑ)	ΜΑΓΝΗΣΙΑΣ
310	ΑΚ 49 (ΠΑ)	ΜΑΓΝΗΣΙΑΣ
311	ΑΚ 50 (ΠΑ)	ΜΑΓΝΗΣΙΑΣ
312	ΑΚ 51 (ΠΑ)	ΜΑΓΝΗΣΙΑΣ
313	ΑΚ 52 (ΠΑ)	ΜΑΓΝΗΣΙΑΣ
314	ΑΚ 53 (ΠΑ)	ΜΑΓΝΗΣΙΑΣ
315	ΑΚ 227 (ΠΑ)	ΜΑΓΝΗΣΙΑΣ
316	ΑΚ 232 (ΠΑ)	ΜΑΓΝΗΣΙΑΣ
317	ΑΚ 198 (ΠΑ)	ΜΕΣΣΗΝΙΑΣ
318	ΑΚ 1223 (ΤΕΘΑ)	ΜΕΣΣΗΝΙΑΣ
319	ΑΚ 115 (ΠΑ)	ΜΕΣΣΗΝΙΑΣ
320	ΑΚ 116 (ΠΑ)	ΜΕΣΣΗΝΙΑΣ
321	ΑΚ 117 (ΠΑ)	ΜΕΣΣΗΝΙΑΣ
322	ΑΚ 118 (ΠΑ)	ΜΕΣΣΗΝΙΑΣ
323	ΑΚ 119 (ΠΑ)	ΜΕΣΣΗΝΙΑΣ
324	ΑΚ 3 (ΠΑ)	ΜΕΣΣΗΝΙΑΣ
325	ΑΚ 59 (ΠΑ)	ΜΗΛΟΥ
326	ΑΚ 215 (ΠΑ)	ΜΥΚΟΝΟΥ
327	ΑΚ 42 (ΠΝ)	ΝΑΞΟΥ
328	ΑΚ 1 (ΠΝ)	ΝΗΣΩΝ ΑΤΤΙΚΗΣ
329	ΑΚ 2 (ΠΝ)	ΝΗΣΩΝ ΑΤΤΙΚΗΣ

333	ΑΚ 20 (ΠΝ)	ΝΗΣΩΝ ΑΤΤΙΚΗΣ
331	ΑΚ 48 (ΠΝ)	ΝΗΣΩΝ ΑΤΤΙΚΗΣ
332	ΑΚ 49 (ΠΝ)	ΝΗΣΩΝ ΑΤΤΙΚΗΣ
333	ΑΚ 60 (ΠΑ)	ΝΗΣΩΝ ΑΤΤΙΚΗΣ
334	ΑΚ 24 (ΠΑ)	ΝΟΤΙΟΥ ΑΙΓΑΙΟΥ
335	ΑΚ 11 (ΠΝ)	ΝΟΤΙΟΥ ΤΟΜΕΑ ΑΘΗΝΩΝ
336	ΑΚ 134 (ΠΑ)	ΝΟΤΙΟΥ ΤΟΜΕΑ ΑΘΗΝΩΝ
337	ΑΚ 13 (ΠΑ)	ΝΟΤΙΟΥ ΤΟΜΕΑ ΑΘΗΝΩΝ
338	ΑΚ 19 (ΠΑ)	ΝΟΤΙΟΥ ΤΟΜΕΑ ΑΘΗΝΩΝ
339	ΑΚ 25 (ΠΑ)	ΝΟΤΙΟΥ ΤΟΜΕΑ ΑΘΗΝΩΝ
340	ΑΚ 28 (ΠΑ)	ΝΟΤΙΟΥ ΤΟΜΕΑ ΑΘΗΝΩΝ
341	ΑΚ 247 (ΠΑ)	ΝΟΤΙΟΥ ΤΟΜΕΑ ΑΘΗΝΩΝ
342	ΑΚ 853 (ΤΕΘΑ)	ΞΑΝΘΗΣ
343	ΑΚ 772 (ΤΕΘΑ)	ΞΑΝΘΗΣ
344	ΑΚ 2055 (ΤΕΘΑ)	ΞΑΝΘΗΣ
345	ΑΚ 850 (ΤΕΘΑ)	ΞΑΝΘΗΣ
346	ΑΚ 764 (ΤΕΘΑ)	ΞΑΝΘΗΣ
347	ΑΚ 5 (ΠΝ)	ΠΕΙΡΑΙΩΣ
348	ΑΚ 5 (ΠΝ)	ΠΕΙΡΑΙΩΣ
349	ΑΚ 4 (ΠΝ)	ΠΕΙΡΑΙΩΣ
350	ΑΚ 257 (ΤΕΘΑ)	ΠΕΙΡΑΙΩΣ
351	ΑΚ 255 (ΤΕΘΑ)	ΠΕΙΡΑΙΩΣ
352	ΑΚ 3 (ΠΝ)	ΠΕΙΡΑΙΩΣ ΔΥΤΙΚΟΥ ΤΟΜΕΑ ΑΘΗΝΩΝ
353	ΑΚ 697 (ΤΕΘΑ)	ΠΕΛΛΑΣ
354	ΑΚ 522 (ΤΕΘΑ)	ΠΕΛΛΑΣ
355	ΑΚ 589 (ΤΕΘΑ)	ΠΕΛΛΑΣ
356	ΑΚ 688 (ΤΕΘΑ)	ΠΕΛΛΑΣ
357	ΑΚ 687 (ΤΕΘΑ)	ΠΕΛΛΑΣ
358	ΑΚ 523 (ΤΕΘΑ)	ΠΕΛΛΑΣ
359	ΑΚ 14 (ΠΑ)	ΠΙΕΡΙΑΣ
360	ΑΚ 326 (ΤΕΘΑ)	ΠΡΕΒΕΖΗΣ
361	ΑΚ 327 (ΤΕΘΑ)	ΠΡΕΒΕΖΗΣ
362	ΑΚ 323 (ΤΕΘΑ)	ΠΡΕΒΕΖΗΣ
363	ΑΚ 868 (ΤΕΘΑ)	ΡΕΘΥΜΝΟΥ
364	ΑΚ 869 (ΤΕΘΑ)	ΡΕΘΥΜΝΟΥ
365	ΑΚ 867 (ΤΕΘΑ)	ΡΕΘΥΜΝΟΥ

366	ΑΚ 178 (ΠΑ)	ΡΟΔΟΠΗΣ
367	ΑΚ 209 (ΠΑ)	ΡΟΔΟΠΗΣ
368	ΑΚ 210 (ΠΑ)	ΡΟΔΟΠΗΣ
369	ΑΚ 944/945/1031/1399 (ΤΕΘΑ)	ΡΟΔΟΠΗΣ
370	ΑΚ 927 (ΤΕΘΑ)	ΡΟΔΟΠΗΣ
371	ΑΚ 931/932/935 (ΤΕΘΑ)	ΡΟΔΟΠΗΣ
372	ΑΚ 935 (ΤΕΘΑ)	ΡΟΔΟΠΗΣ
373	ΑΚ 935/1027 (ΤΕΘΑ)	ΡΟΔΟΠΗΣ
374	ΑΚ 5 (ΠΑ)	ΡΟΔΟΠΗΣ
375	ΑΚ 66 (ΠΑ)	ΡΟΔΟΠΗΣ
376	ΑΚ 1976 (ΤΕΘΑ)	ΡΟΔΟΥ
377	ΑΚ 1975 (ΤΕΘΑ)	ΡΟΔΟΥ
378	ΑΚ 1912 (ΤΕΘΑ)	ΡΟΔΟΥ
379	ΑΚ 1273 (ΤΕΘΑ)	ΡΟΔΟΥ
380	ΑΚ 2056 (ΤΕΘΑ)	ΡΟΔΟΥ
381	ΑΚ 1690/1743 (ΤΕΘΑ)	ΡΟΔΟΥ
382	ΑΚ 1913 (ΤΕΘΑ)	ΡΟΔΟΥ
383	ΑΚ 32 (ΠΝ)	ΡΟΔΟΥ
384	ΑΚ 18 (ΠΑ)	ΡΟΔΟΥ
385	ΑΚ 30 (ΠΑ)	ΡΟΔΟΥ
386	ΑΚ 173 (ΠΑ)	ΡΟΔΟΥ
387	ΑΚ 196 (ΠΑ)	ΡΟΔΟΥ
388	ΑΚ 197 (ΠΑ)	ΡΟΔΟΥ
389	ΑΚ 246 (ΠΑ)	ΡΟΔΟΥ
390	ΑΚ 1126 (ΤΕΘΑ)	ΡΟΔΟΥ
391	ΑΚ 1764 (ΤΕΘΑ)	ΡΟΔΟΥ
392	ΑΚ 1284 (ΤΕΘΑ)	ΡΟΔΟΥ
393	ΑΚ 1125 (ΤΕΘΑ)	ΡΟΔΟΥ
394	ΑΚ 2057 (ΤΕΘΑ)	ΡΟΔΟΥ
395	ΑΚ 1390 (ΤΕΘΑ)	ΡΟΔΟΥ
396	ΑΚ 1282 (ΤΕΘΑ)	ΡΟΔΟΥ
397	ΑΚ 1568 (ΤΕΘΑ)	ΡΟΔΟΥ
398	ΑΚ 954 (ΤΕΘΑ)	ΡΟΔΟΥ
399	ΑΚ 1268 (ΤΕΘΑ)	ΡΟΔΟΥ
400	ΑΚ 1914 (ΤΕΘΑ)	ΡΟΔΟΥ
401	ΑΚ 1283 (ΤΕΘΑ)	ΡΟΔΟΥ

402	ΑΚ 1304 (ΤΕΘΑ)	ΡΟΔΟΥ
403	ΑΚ 1288 (ΤΕΘΑ)	ΡΟΔΟΥ
404	ΑΚ 1263 (ΤΕΘΑ)	ΡΟΔΟΥ
405	ΑΚ 1533 (ΤΕΘΑ)	ΡΟΔΟΥ
406	ΑΚ 1501 (ΤΕΘΑ)	ΡΟΔΟΥ
407	ΑΚ 1521 (ΤΕΘΑ)	ΡΟΔΟΥ
408	ΑΚ 1127/1158/1501 (ΤΕΘΑ)	ΡΟΔΟΥ
409	ΑΚ 1155 (ΤΕΘΑ)	ΡΟΔΟΥ
410	ΑΚ 1266 (ΤΕΘΑ)	ΡΟΔΟΥ
411	ΑΚ 1416 (ΤΕΘΑ)	ΡΟΔΟΥ
412	ΑΚ 884 (ΤΕΘΑ)	ΡΟΔΟΥ
413	ΑΚ 1146 (ΤΕΘΑ)	ΡΟΔΟΥ
414	ΑΚ 244 (ΠΑ)	ΡΟΔΟΥ
415	ΑΚ 43 (ΠΝ)	ΣΑΜΟΥ
416	ΑΚ 44 (ΠΝ)	ΣΑΜΟΥ
417	ΑΚ 172 (ΠΑ)	ΣΑΜΟΥ
418	ΑΚ 191 (ΠΑ)	ΣΑΜΟΥ
419	ΑΚ 192 (ΠΑ)	ΣΑΜΟΥ
420	ΑΚ 193 (ΠΑ)	ΣΑΜΟΥ
421	ΑΚ 694 (ΤΕΘΑ)	ΣΕΡΡΩΝ
422	ΑΚ 648 (ΤΕΘΑ)	ΣΕΡΡΩΝ
423	ΑΚ 528 (ΤΕΘΑ)	ΣΕΡΡΩΝ
424	ΑΚ 539 (ΤΕΘΑ)	ΣΕΡΡΩΝ
425	ΑΚ 548 (ΤΕΘΑ)	ΣΕΡΡΩΝ
426	ΑΚ 550 (ΤΕΘΑ)	ΣΕΡΡΩΝ
427	ΑΚ 722 (ΤΕΘΑ)	ΣΕΡΡΩΝ
428	ΑΚ 2035 (ΤΕΘΑ)	ΣΕΡΡΩΝ
429	ΑΚ 2035 (ΤΕΘΑ)	ΣΕΡΡΩΝ
430	ΑΚ 2035 (ΤΕΘΑ)	ΣΕΡΡΩΝ
431	ΑΚ 2035 (ΤΕΘΑ)	ΣΕΡΡΩΝ
432	ΑΚ 2035 (ΤΕΘΑ)	ΣΕΡΡΩΝ
433	ΑΚ 2035 (ΤΕΘΑ)	ΣΕΡΡΩΝ
434	ΑΚ 2035 (ΤΕΘΑ)	ΣΕΡΡΩΝ
435	ΑΚ 2045 (ΤΕΘΑ)	ΣΕΡΡΩΝ
436	ΑΚ 2045 (ΤΕΘΑ)	ΣΕΡΡΩΝ
437	ΑΚ 2034 (ΤΕΘΑ)	ΣΕΡΡΩΝ

438	ΑΚ 709 (ΤΕΘΑ)	ΣΕΡΡΩΝ
439	ΑΚ 586 (ΤΕΘΑ)	ΣΕΡΡΩΝ
440	ΑΚ 162 (ΠΑ)	ΣΠΟΡΑΔΩΝ
441	ΑΚ 163 (ΠΑ)	ΣΠΟΡΑΔΩΝ
442	ΑΚ 164 (ΠΑ)	ΣΠΟΡΑΔΩΝ
443	ΑΚ 165 (ΠΑ)	ΣΠΟΡΑΔΩΝ
444	ΑΚ 166 (ΠΑ)	ΣΠΟΡΑΔΩΝ
445	ΑΚ 167 (ΠΑ)	ΣΠΟΡΑΔΩΝ
446	ΑΚ 216 (ΠΑ)	ΣΠΟΡΑΔΩΝ
447	ΑΚ 243 (ΠΑ)	ΣΠΟΡΑΔΩΝ
448	ΑΚ 31 (ΠΝ)	ΣΥΡΟΥ
449	ΑΚ 434 (ΤΕΘΑ)	ΦΛΩΡΙΝΑΣ
450	ΑΚ 425 (ΤΕΘΑ)	ΦΛΩΡΙΝΑΣ
451	ΑΚ 431 (ΤΕΘΑ)	ΦΛΩΡΙΝΑΣ
452	ΑΚ 4 (ΠΑ)	ΦΘΙΩΤΙΔΑΣ
453	ΑΚ 225 (ΠΑ)	ΦΘΙΩΤΙΔΑΣ
454	ΑΚ 226 (ΠΑ)	ΦΘΙΩΤΙΔΑΣ
455	ΑΚ 857 (ΤΕΘΑ)	ΧΑΝΙΩΝ
456	ΑΚ 858 (ΤΕΘΑ)	ΧΑΝΙΩΝ
457	ΑΚ 860 (ΤΕΘΑ)	ΧΑΝΙΩΝ
458	ΑΚ 909 (ΤΕΘΑ)	ΧΑΝΙΩΝ
459	ΑΚ 13 (ΠΝ)	ΧΑΝΙΩΝ
460	ΑΚ 12 (ΠΝ)	ΧΑΝΙΩΝ
461	ΑΚ 14 (ΠΝ)	ΧΑΝΙΩΝ
462	ΑΚ 15 (ΠΝ)	ΧΑΝΙΩΝ
463	ΑΚ 78 (ΠΑ)	ΧΑΝΙΩΝ
464	ΑΚ 79 (ΠΑ)	ΧΑΝΙΩΝ
465	ΑΚ 80 (ΠΑ)	ΧΑΝΙΩΝ
466	ΑΚ 81 (ΠΑ)	ΧΑΝΙΩΝ
467	ΑΚ 82 (ΠΑ)	ΧΑΝΙΩΝ
468	ΑΚ 83 (ΠΑ)	ΧΑΝΙΩΝ
469	ΑΚ 84 (ΠΑ)	ΧΑΝΙΩΝ
470	ΑΚ 85 (ΠΑ)	ΧΑΝΙΩΝ
471	ΑΚ 86 (ΠΑ)	ΧΑΝΙΩΝ
472	ΑΚ 87 (ΠΑ)	ΧΑΝΙΩΝ
473	ΑΚ 88 (ΠΑ)	ΧΑΝΙΩΝ
474	ΑΚ 89 (ΠΑ)	ΧΑΝΙΩΝ

475	ΑΚ 90 (ΠΑ)	ΧΑΝΙΩΝ
476	ΑΚ 91 (ΠΑ)	ΧΑΝΙΩΝ
477	ΑΚ 92 (ΠΑ)	ΧΑΝΙΩΝ
478	ΑΚ 93 (ΠΑ)	ΧΑΝΙΩΝ
479	ΑΚ 214 (ΠΑ)	ΧΑΝΙΩΝ
480	ΑΚ 234 (ΠΑ)	ΧΑΝΙΩΝ
481	ΑΚ 235 (ΠΑ)	ΧΑΝΙΩΝ
482	ΑΚ 236 (ΠΑ)	ΧΑΝΙΩΝ
483	ΑΚ 238 (ΠΑ)	ΧΑΝΙΩΝ
484	ΑΚ 240 (ΠΑ)	ΧΑΝΙΩΝ
485	ΑΚ 242 (ΠΑ)	ΧΑΝΙΩΝ
486	ΑΚ 861 (ΤΕΘΑ)	ΧΑΝΙΩΝ
487	ΑΚ 20 (ΠΑ)	ΧΑΛΚΙΔΙΚΗΣ
488	ΑΚ 69 (ΠΑ)	ΧΑΛΚΙΔΙΚΗΣ
489	ΑΚ 1945 (ΤΕΘΑ)	ΧΙΟΥ
490	ΑΚ 41 (ΠΝ)	ΧΙΟΥ
491	ΑΚ 40 (ΠΝ)	ΧΙΟΥ
492	ΑΚ 899 (ΤΕΘΑ)	ΧΙΟΥ
493	ΑΚ 1700 (ΤΕΘΑ)	ΧΙΟΥ
494	ΑΚ 1699 (ΤΕΘΑ)	ΧΙΟΥ
495	ΑΚ 17 (ΠΑ)	ΧΙΟΥ
496	ΑΚ 199 (ΠΑ)	ΧΙΟΥ
497	ΑΚ 176 (ΠΑ)	ΧΙΟΥ

ΣΥΝΤΟΜΟΓΡΑΦΙΕΣ:

ΤΕΘΑ: ΤΑΜΕΙΟ ΕΘΝΙΚΗΣ ΑΜΥΝΑΣ

ΠΑ: ΠΟΛΕΜΙΚΗ ΑΕΡΟΠΟΡΙΑ

ΠΝ: ΠΟΛΕΜΙΚΟ ΝΑΥΤΙΚΟ

Παραγγέλλομε τη δημοσίευση του παρόντος στην Εφημερίδα της Κυβερνήσεως και την εκτέλεσή του ως νόμου του Κράτους.

Αθήνα, 30 Ιουλίου 2025

Ο Πρόεδρος της Δημοκρατίας

ΚΩΝΣΤΑΝΤΙΝΟΣ ΑΝ. ΤΑΣΟΥΛΑΣ

Οι Υπουργοί

Εθνικής Οικονομίας
και Οικονομικών

ΚΥΡΙΑΚΟΣ ΠΙΕΡΡΑΚΑΚΗΣ

Αναπληρωτής Υπουργός Εθνικής
Οικονομίας και Οικονομικών

ΝΙΚΟΛΑΟΣ ΠΑΠΑΘΑΝΑΣΗΣ

Εξωτερικών

ΓΕΩΡΓΙΟΣ ΓΕΡΑΠΕΤΡΙΤΗΣ

Εθνικής Άμυνας

ΝΙΚΟΛΑΟΣ - ΓΕΩΡΓΙΟΣ ΔΕΝΔΙΑΣ

Εσωτερικών

ΘΕΟΔΩΡΟΣ ΛΙΒΑΝΙΟΣ

Παιδείας, Θρησκευμάτων
και Αθλητισμού

ΣΟΦΙΑ ΖΑΧΑΡΑΚΗ

Υποδομών και Μεταφορών

ΧΡΙΣΤΟΣ ΔΗΜΑΣ

Περιβάλλοντος και Ενέργειας

ΣΤΑΥΡΟΣ Ν. ΠΑΠΑΣΤΑΥΡΟΥ

Ανάπτυξης

ΠΑΝΑΓΙΩΤΗΣ ΘΕΟΔΩΡΙΚΑΚΟΣ

Εργασίας και
Κοινωνικής Ασφάλισης

ΝΙΚΗ ΚΕΡΑΜΕΩΣ

Δικαιοσύνης

ΓΕΩΡΓΙΟΣ ΦΛΩΡΙΔΗΣ

Πολιτισμού

ΣΤΥΛΙΑΝΗ ΜΕΝΔΩΝΗ

Κοινωνικής Συνοχής
και Οικογένειας

ΔΟΜΝΑ - ΜΑΡΙΑ ΜΙΧΑΗΛΙΔΟΥ

Ναυτιλίας
και Νησιωτικής Πολιτικής

ΒΑΣΙΛΕΙΟΣ ΚΙΚΙΛΙΑΣ

Ψηφιακής Διακυβέρνησης

ΔΗΜΗΤΡΙΟΣ ΠΑΠΑΣΤΕΡΓΙΟΥ

Επικρατείας

ΧΡΗΣΤΟΣ - ΓΕΩΡΓΙΟΣ ΣΚΕΡΤΣΟΣ

Θεωρήθηκε και τέθηκε η Μεγάλη Σφραγίδα του Κράτους.

Αθήνα, 31 Ιουλίου 2025

Ο επί της Δικαιοσύνης Υπουργός

ΓΕΩΡΓΙΟΣ ΦΛΩΡΙΔΗΣ



ΕΘΝΙΚΟ ΤΥΠΟΓΡΑΦΕΙΟ

Το Εθνικό Τυπογραφείο αποτελεί δημόσια υπηρεσία υπαγόμενη στην Προεδρία της Κυβέρνησης και έχει την ευθύνη τόσο για τη σύνταξη, διαχείριση, εκτύπωση και κυκλοφορία των Φύλλων της Εφημερίδας της Κυβερνήσεως (ΦΕΚ), όσο και για την κάλυψη των εκτυπωτικών - εκδοτικών αναγκών του δημοσίου και του ευρύτερου δημόσιου τομέα (ν. 3469/2006/Α' 131 και π.δ. 29/2018/Α' 58).

1. ΦΥΛΛΟ ΤΗΣ ΕΦΗΜΕΡΙΔΑΣ ΤΗΣ ΚΥΒΕΡΝΗΣΕΩΣ (ΦΕΚ)

- Τα **ΦΕΚ σε ηλεκτρονική μορφή** διατίθενται δωρεάν στο www.et.gr, την επίσημη ιστοσελίδα του Εθνικού Τυπογραφείου. Όσα ΦΕΚ δεν έχουν ψηφιοποιηθεί και καταχωριστεί στην ανωτέρω ιστοσελίδα, ψηφιοποιούνται και αποστέλλονται επίσης δωρεάν με την υποβολή αιτήματος στην ηλεκτρονική διεύθυνση feksales@et.gr.
- Τα **ΦΕΚ σε έντυπη μορφή** διατίθενται σε μεμονωμένα φύλλα είτε απευθείας από το Τμήμα Πωλήσεων και Συνδρομητών, είτε ταχυδρομικά με την αποστολή αιτήματος παραγγελίας στην ηλεκτρονική διεύθυνση feksales@et.gr.
 - Το κόστος ενός ασπρόμαυρου ΦΕΚ από 1 έως 16 σελίδες είναι 1,00 €, αλλά για κάθε επιπλέον οκτασέλιδο (ή μέρος αυτού) προσαυξάνεται κατά 0,20 €. Το κόστος ενός έγχρωμου ΦΕΚ από 1 έως 16 σελίδες είναι 1,50 €, αλλά για κάθε επιπλέον οκτασέλιδο (ή μέρος αυτού) προσαυξάνεται κατά 0,30 €.
 - Το τεύχος Α.Σ.Ε.Π. διατίθεται δωρεάν.
 - Υπάρχει δυνατότητα ετήσιας συνδρομής οποιουδήποτε τεύχους σε έντυπη μορφή μέσω του Τμήματος Πωλήσεων και Συνδρομητών.

• Τρόποι αποστολής κειμένων προς δημοσίευση:

- A.** Αποστολή των εγγράφων προς δημοσίευση στο ΦΕΚ στην ηλεκτρονική διεύθυνση <https://eservices.et.gr>. Σχετικές εγκύκλιοι και οδηγίες στην ηλεκτρονική διεύθυνση του Εθνικού Τυπογραφείου (www.et.gr) στη διαδρομή **Ανακοινώσεις** → **Εγκύκλιοι**.
- B.** Κατ' εξαίρεση, όσοι πολίτες δεν διαθέτουν προηγμένη ψηφιακή υπογραφή μπορούν είτε να αποστέλλουν ταχυδρομικά, είτε να καταθέτουν με εκπρόσωπό τους κείμενα προς δημοσίευση εκτυπωμένα σε χαρτί στο Τμήμα Παραλαβής και Καταχώρισης Δημοσιευμάτων.

• Πληροφορίες, σχετικά με την αποστολή/κατάθεση εγγράφων προς δημοσίευση, την ημερήσια κυκλοφορία των Φ.Ε.Κ., με την πώληση των τευχών και με τους ισχύοντες τιμοκαταλόγους για όλες τις υπηρεσίες μας, περιλαμβάνονται στον ιστότοπο (www.et.gr). Επίσης μέσω του ιστότοπου δίδονται πληροφορίες σχετικά με την πορεία δημοσίευσης των εγγράφων, με βάση τον Κωδικό Αριθμό Δημοσιεύματος (ΚΑΔ). Πρόκειται για τον αριθμό που εκδίδει το Εθνικό Τυπογραφείο για όλα τα κείμενα που πληρούν τις προϋποθέσεις δημοσίευσης.

2. ΕΚΤΥΠΩΤΙΚΕΣ - ΕΚΔΟΤΙΚΕΣ ΑΝΑΓΚΕΣ ΤΟΥ ΔΗΜΟΣΙΟΥ

Το Εθνικό Τυπογραφείο ανταποκρινόμενο σε αιτήματα υπηρεσιών και φορέων του δημοσίου αναλαμβάνει να σχεδιάσει και να εκτυπώσει έντυπα, φυλλάδια, βιβλία, αφίσες, μπλοκ, μηχανογραφικά έντυπα, φακέλους για κάθε χρήση, κ.ά.

Επίσης σχεδιάζει ψηφιακές εκδόσεις, λογότυπα και παράγει οπτικοακουστικό υλικό.

Ταχυδρομική Διεύθυνση: **Καποδιστρίου 34, 10432 Αθήνα**

ΤΗΛΕΦΩΝΙΚΟ ΚΕΝΤΡΟ: 210 5279000

Ιστότοπος: **www.et.gr**

Πληροφορίες σχετικά με την λειτουργία του ιστότοπου: **helpdesk.et@et.gr**

Αποστολή εγγράφων προς δημοσίευση στο ΦΕΚ στην ηλεκτρονική διεύθυνση

<https://eservices.et.gr>

ΕΞΥΠΗΡΕΤΗΣΗ ΚΟΙΝΟΥ

Πωλήσεις - Συνδρομές: (Ισόγειο, τηλ. 210 5279178 - 180)

Πληροφορίες: (Ισόγειο, Γραφείο 3 και τηλεφ. κέντρο 210 5279000)

Παραλαβή Δημοσιευτέας Ύλης: (Ισόγειο, τηλ. 210 5279167, 210 5279139)

Ωράριο για το κοινό: Δευτέρα έως και Παρασκευή: 8:00 - 13:30

